





तस्वीर १: प्र.जि.अ. ज्यू वाट अवरिल वर्षात पछिको क्षतिको अनुगमन गन्यापधुरागा.पा.



तस्वीर २: भिानदी महाकालीको नदी कटान परशुराम न.पा.



तस्वीर ४: पहिरोले प्रभावित खेतीवाली, अजमेरु गा.पा., चमडा



अवरिल वर्षात पछिको धानवाली डुवान, अमरगढी न.पा. ३



तस्वीर ३: परशुराम मन्दिरमा महाकाली नदीको बाढीले पारेको जोखिम, परशुरामधाम



तस्वीर ३, ४: पन्तुरा नदीले गरेको धानवाली क्षती परशुराम ६



हिरोको जोखिममा खेतीगाऊ, भागेश्वर गा.पा.



पहिरो प्रभावित कनेडा बस्ती, नवदुर्गा गा.पा.



तस्वीर ४: पहिरो प्रभावित बस्ती, आलिताल ७, बलौचा



तस्वीर ६: खहरे खोलुनखोला) जमिन कटानी, आलिताल गा.पा.



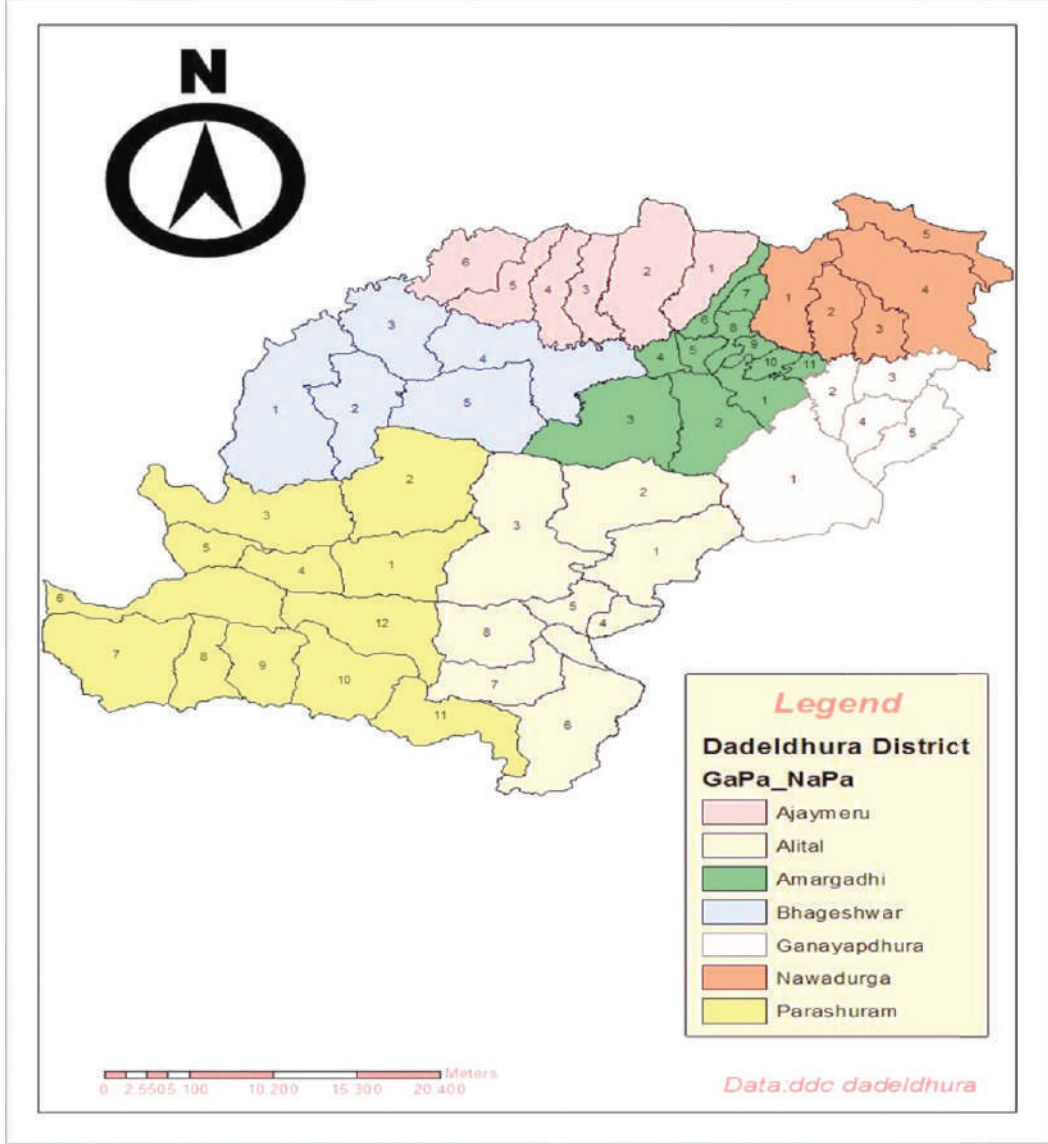
पन्तोलको पहिरो, गन्यापधुरा गाऊपालीका



कलुवा खोला पहिरो, निन्तोला नवदुर्गा गा.पा.

# जिल्ला विपद् पूर्वतयारी तथा प्रतिकार्य योजना डडेल्धुरा

२०७९



जिल्ला विपद् व्यवस्थापन समिति, डडेल्धुरा



## शब्द संक्षेप Abbreviations

गा.पा.	गाउँपालिका
न.पा.	नगरपालिका
जि.स.स	जिल्ला समन्वय समिति
ने.रे.सो.	नेपाल रेडक्रस सोसाईटी
ASRH	Adolescent sexual Reproductive Health
CERT	Community Rapid response team
DMC	Disaster management community
DEOC	District Emergency operating committee
DTO	District Technical Office
DPHO	District Public Health Office
DWASHCC	District water, Sanitation and hygienic coordination committee
FCHV	Female Community Health Volunteer
SGBV	Sexual Gender Based Valance
HW	Health Worker
IRA	Initial Rapid Assessment
MIRA	Multi Cluster Initial Rapid Assessment
MISP	Minimum Initial Service Package
MoU	Memorandum of Understanding
NFRI	Noon Food Relief Items
NRCS	Nepal Red cross Society
ORT	Oral Re-hydration Therapy
VCA	Vulnerability Capacity Assessment
PWD	People with Disability
QRT	Quick Response Team
RRT	Rapid Response Team
SAM	Service Acute Malnutrition
SFP	Supplementary Feeding Program
SOP	Standard Operating Procedures
V-WASH-CC	Village Water, Sanitation and Hygienic Coordination Committee
WASH	Water supply, Sanitation and Hygiene Coordination Committee
WSSDO	Water Supply, Sanitation and Hygienic Coordination Committee.
LDMC	Local Disaster Management Committee.
WEC	Women Empowerment Center
CBDP	Community Based Disaster Preparedness
EWS	Early Warning System
PTO	Part Time Observer
GR	Gauge Reader

**पुस्तक**

जिल्ला विपद् पूर्वतयारी तथा प्रतिकार्य योजना, २०७९

**प्रकाशक**

जिल्ला विपद् व्यवस्थापन समिति, डडेल्धुरा

सर्वाधिकार ©

जिल्ला विपद् व्यवस्थापन समिति, डडेल्धुरा

**प्रकाशन**

असार, २०७९

**आर्थिक सहयोग**

यु.एन.डि.पि. नेपाल, मर्सिकोर नेपाल, रुडुक डडेल्धुराको समन्वयमा

**तयारी उपसमिति**

श्री हेम प्रसाद ढकाल, प्रशासकीय अधिकृत, जिल्ला प्रशासन कार्यालय डडेल्धुरा ।

श्री अंकित ढकाल, उप-सेनानी, रणबम गण दह ब्यारेक डडेल्धुरा ।

श्री सुरेन्द्र प्रसाद जोशी, प्रहरी निरीक्षक, जिल्ला प्रहरी कार्यालय, डडेल्धुरा ।

श्री कमल प्रसाद शर्मा, सशस्त्र प्रहरी निरीक्षक, सशस्त्र प्रहरी बल नेपाल नं. ५२ गुल्म हेडक्वाटर, डडेल्धुरा ।

श्री घनश्याम जोशी, कम्प्युटर अपरेटर, जिल्ला प्रशासन कार्यालय डडेल्धुरा ।

श्री अमर बहादुर साउद, रुडुक डडेल्धुरा ।

**मुद्रण:**कैलपाल प्रिन्टिङ प्रेस डडेल्धुरा फोन नं. ०९६४१०११६



नेपाल सरकार  
गृह मन्त्रालय  
जिल्ला प्रशासन कार्यालय



प.सं : ०७८/०७९

च.नं. :

योजनाका सम्बन्धमा

मिति: २०७९।०३।२२

डडेल्धुरा जिल्ला सुदूरपश्चिम प्रदेश अन्तर्गत पर्ने अधिकांश भू-भाग पहाडी घरातल र केही भित्री मधेश क्षेत्र रहेको जिल्ला हो । परशुराम नगरपालिकाको अधिकांश भू-भाग र भागेश्वर गाउँपालिकाको केही भू-भाग भएर पश्चिमी सिमाको रूपमा बग्ने महाकाली नदीले गर्ने कटान र बाढीको कारण यस जिल्लाको परशुराम नगरपालिका बढी प्रभावित भै धनजनको समेत क्षति हुने गरेको छ । यस जिल्ला भित्र भएर बग्ने विभिन्न मौसमी खहरे खोलाहरू रंगुन, साँदनी, पन्तुरा, रडुवाखोला, रुपालीगाड जस्ता नदीमा वर्षेनी आउने बाढीका कारण समेत जनधनको क्षति हुँदै आईरहेको अवस्था छ । त्यसैगरी जिल्लामा हुने प्रमुख प्रकोपहरूमा बाढी, पहिरो, हिमपात, असिना, आगलागी, महामारीजन्य रोगहरू, खडेरी, चट्याङ्ग, भूकम्प, सडक दुर्घटना आदि रहेका छन् । विगतमा घटेका विपद्का घटनाहरूको विश्लेषण एवं आगामी दिनमा हुन सक्ने विपद्का घटनाहरूको पूर्वानुमान एवं आँकलनका आधारमा विपद्का घटनाहरूबाट हुन सक्ने क्षति न्यूनीकरण गर्ने, पूर्ण सतर्कता, सचेतना र सावधानी अपनाउने र विपद् व्यवस्थापन गर्ने, जनशक्ति र स्रोत साधनको प्रभावकारी रूपमा परिचालन गर्ने उद्देश्यका साथ जिल्लामा रहेका सम्पूर्ण सरोकारवालाहरूको सामुहिक प्रयासमा विपद् पूर्वतयारी तथा प्रतिकार्यका लागि यो योजना एक महत्वपूर्ण दस्तावेजको रूपमा रहनेछ । प्राकृतिक तथा मानवजन्य क्रियाकलापहरूबाट सृजित विपद् र त्यसका नकारात्मक असरको प्रभावलाई साधन स्रोतको अधिकतम परिचालन मार्फत व्यवस्थापन एवं न्यूनीकरण गरी विपद् पूर्वतयारी तथा प्रतिकार्यका लागि यस योजनाको महत्व रहने छ भन्ने कुरामा हामी विश्वस्त छौं ।

यस योजनामा विपद् जोखिम न्यूनीकरण राष्ट्रिय नीति, २०७५ र विपद् जोखिम न्यूनीकरण राष्ट्रिय रणनीतिक कार्ययोजना (सन् २०१८-२०३०), जिल्ला विपद् पूर्वतयारी तथा प्रतिकार्य योजनाको पुनरावलोकन तथा समीक्षा गरिएको छ । सो कार्यका लागि विपद् पूर्वतयारी तथा प्रतिकार्य योजना तर्जुमा मार्गदर्शन, २०६७ (पहिलो संशोधन, २०७६) को आधार तथा विद्यमान सम्बद्ध नीति, रणनीति, कानून तथा सो सम्बन्धमा भएका निर्णयहरू, विपद् व्यवस्थापन सम्बन्धी कार्यशाला, समीक्षा गोष्ठिबाट प्राप्त सुझावहरूको समेत लेखाजोखा गरी परिमार्जित रूपमा यो योजना तयार गरिएको छ । विपद् जोखिम न्यूनीकरण तथा प्रतिकार्य क्षेत्रमा यो योजना जिल्ला स्थित सरकारी निकाय तथा गैर सरकारी निकाय लगायत विभिन्न सरोकारवाला निकायका लागि समेत मार्गदर्शक हुनेछ ।

यस योजनाले विपद् हुनु पूर्व, विपद्को समयमा र विपद् पछिको उद्धार एवं राहतमा सम्पूर्ण क्लस्टरहरू, सरकारी निकाय, सुरक्षा निकायहरू एवं गैरसरकारी संस्थाहरू बिच समन्वयात्मक रूपमा कार्य गर्न सहयोग पुगनुका साथै स्थानीय सरकार प्रमुखको नेतृत्वमा गठन भएका स्थानीय विपद् व्यवस्थापन समितिहरूसँग समन्वय र सहकार्य गर्न फलदायी हुने विश्वास लिएको छु । यो पूर्वतयारी तथा प्रतिकार्य योजना तयार गर्न महत्वपूर्ण राय, सुझाव प्रदान गर्नु हुने जिल्ला विपद् व्यवस्थापन समितिका सदस्यहरू, विभिन्न संघ संस्थाका प्रमुख, तयारी समिति र सम्बन्धित क्लस्टर प्रमुखहरू सबैमा धन्यवाद ज्ञापन गर्दै योजनाको सफल कार्यान्वयनको पूर्ण अपेक्षा राख्दछु ।

मोहनराज जोशी  
प्रमुख जिल्ला अधिकारी

प्रमुख जिल्ला अधिकारी



## प्रकाशकीय

प्राकृतिक तथा मानव सिर्जित कारणहरूबाट उत्पन्न हुने संकटयुक्त अवस्था नै विपद्का घटनाहरू हुन्। यस्ता घटना अचानक, द्रुत रूपमा, विभेदरहिततापूर्ण रूपमा घट्ने गर्दछन्, जसले मानवीय, भौतिक, आर्थिक, सामाजिक, वातावरणीय, भौगोलिक क्षति, प्रतिकूल प्रभाव पुऱ्याई मानव जीवन, सम्पत्ति, विकास संरचना, पर्यावरण र जैविक समुदायलाई शक्तिहीन बनाउँदछन् र त्यसबाट प्रभावित व्यक्ति, समुदायको आफ्नै स्रोत र क्षमताबाट मात्र समाधान गर्न नसकिने, बाह्य (सरोकारवाला सबै) पक्षको सहयोग आवश्यक पर्ने, दुःखद र कष्टपूर्ण अवस्था सिर्जना गर्दछन्।

अधिकांश पहाडी र केही भित्री मधेशको समतल भौगोलिक अवस्थिति रहेको डडेल्धुरा जिल्लामा यहाँको कमजोर भू-बनोट, अव्यवस्थित बसोबास, बाढी पहिरो, सुख्खा हावाहुरी, विभिन्न रोग महामारी, सडक दुर्घटना, जलवायु परिवर्तन लगायतका कारणले वर्षेनी विपद्/प्रकोपजन्य घटनाहरूबाट धनजन एवं पर्यावरणीय क्षति हुने गरेको छ। विपद्को जोखिम न्यूनीकरण, पूर्वतयारी एवं प्रतिकार्य चरणका कार्यहरूबाट विपद् व्यवस्थापनलाई प्रभावकारी बनाउन, निकायगत जिम्मेवारी बहन र विपद् व्यवस्थापनमा सहयोग, समन्वय कायम गर्नका लागि यस जिल्ला विपद् पूर्वतयारी तथा प्रतिकार्य योजना तर्जुमा गरी जिल्ला विपद् व्यवस्थापन समितिबाट मिति २०७९।०३।२२ गतेको बैठकबाट पारित भएको छ।

गृह मन्त्रालयबाट स्वीकृत जिल्ला विपद् पूर्वतयारी तथा प्रतिकार्य योजना मार्गदर्शन, २०६७(पहिलो संशोधन २०७६) को आधारमा डडेल्धुरा जिल्लाका लागि यो परिमार्जित कार्ययोजना २०७९ तयार गरिएको छ। यस कार्यमा सहयोग गर्नुहुने विपद् व्यवस्थापनमा प्रत्यक्ष एवं अप्रत्यक्ष सरोकार राख्ने जिल्ला स्थित सम्पूर्ण सरकारी एवं गैर सरकारी कार्यालयहरू, जिल्ला स्थित ७ वटै पालिकाहरू, प्राविधिक रूपमा सहयोग गर्नुहुने RUWDUC/UNDP/Mercy corps लगायत सबै संघ/संस्था एवं व्यक्तिहरूलाई हार्दिक धन्यवाद दिन चाहन्छौं।

हेम प्रसाद ढकाल  
संयोजक एवं प्रशासकीय अधिकृत  
जिल्ला विपद् पूर्वतयारी तथा प्रतिकार्य  
योजना तयारी समिति



## विपद् पूर्वतयारी तथा प्रतिकार्य योजनाको

### विषय सूची

बिषयबस्तु	पेज नं
<b>खण्ड १ परिचय</b> .....	१
१.१ पृष्ठभूमि.....	१
१.२ परिचय.....	९
१.३ जिल्ला पूर्वतयारी तथा प्रतिकार्य योजनाको उद्देश्य.....	९
१.४ योजनाको आवश्यकता तथा महत्व.....	१०
१.५ योजनाको सीमा.....	११
१.६ विपद् पूर्वतयारी तथा प्रतिकार्य योजनाको विशेषता.....	११
१.७ योजना निर्माण प्रक्रिया विधि.....	११
१.८ योजना कार्यान्वयन रणनीतिहरू.....	१२
<b>खण्ड २ प्रकोप, संकटासन्नता, क्षमता तथा जोखिम विश्लेषण</b> .....	<b>१३</b>
२.१ ऐतिहासिक समयरेखा विश्लेषण.....	१३
२.२ प्रकोपको पहिचान तथा स्तरीकरण.....	३६
२.३ संकटासन्नता विश्लेषण.....	३७
२.४ क्षमता विश्लेषण.....	३७
२.५ जिल्लाको समग्र जोखिम विश्लेषण.....	४९
<b>खण्ड ३ विपद् पूर्वतयारी तथा प्रतिकार्य योजना</b> .....	<b>५३</b>
३.१ बिषयगत क्षेत्र तथा जिम्मेवार निकायहरू.....	५३
३.२ आपतकालीन पूर्वतयारी योजना २०७९.....	५३
३.३ आपतकालीन प्रतिकार्य योजना २०७९.....	७९
<b>खण्ड ४. अनुगमन, मूल्याङ्कन तथा सिकाइ</b> .....	<b>८१</b>
<b>खण्ड ५. संस्थागत समन्वय र सहकार्य</b> .....	<b>८१</b>
<b>खण्ड ६. तथ्याङ्क, घटना विवरण प्रतिवेदन तथा सम्प्रेषण</b> .....	<b>८१</b>
६.१ घटना विवरण एवं प्रतिवेदन.....	८१
६.२ तथ्याङ्क तथा सूचना व्यवस्थापन.....	८२
<b>अनुसूचीहरू</b> .....	<b>८२</b>
अनुसूचि १ मानवीय सहायतामा संलग्न साभेदार निकायहरू.....	८२-८३
अनुसूची २ (क) देखि (भ) सम्म क्षेत्रगत अगुवा तथा सदस्य निकाय/संस्थाहरूको विवरण.....	८४-९०
अनुसूची ३ (क) देखि (घ) सम्म सर्वेक्षण फारामहरू.....	९१-९७

अनुसूची ४ (क) देखि (ड) सम्म जिल्लामा रहेका राहत तथा उद्धार सामाग्रीहरुको विवरण...	९८-१०९
अनुसूची ५ स्वास्थ्य तथा पोषण विषयगत क्षेत्रसँग भएका स्रोत, साधन र क्षमताहरू.....	११०
अनुसूची ६ नेपाल प्रहरी एवं यूनीटहरुको सम्पर्क नं. र ठेगाना.....	१११
अनुसूची ७ सशस्त्र प्रहरी बल नेपाल नं.५२ गुल्म हे.क्वा. डडेल्धुरा र सिमा सुरक्षार्थ खटिईएका सशस्त्र प्रहरी कर्मचारीहरुको विवरण.....	११३
अनुसूची ८ निजीक्षेत्र सँग रहेका उपकरणहरू.....	११३
अनुसूची ९ डडेल्धुरा जिल्लामा सञ्चालित एम्बुलेन्सहरुको विवरण.....	११४
अनुसूची १० डडेल्धुरा जिल्ला स्थित सुचारु अवस्थामा रहेका पूर्वसुचना केन्द्रको नाम र सम्पर्क नं.११५	
अनुसूची ११ डडेल्धुरा जिल्लाबाट प्रतिनिधित्व गर्नुहुने संघीय संसद सदस्य तथा प्रदेशसभा सदस्यहरुको सम्पर्क नम्बर.....	११७
अनुसूची १२ स्थानीय तहका प्रमुख/उपप्रमुख,अध्यक्ष/उपाध्यक्ष र वडा अध्यक्षहरुको सम्पर्क नम्बर	११७
अनुसूची १३ डडेल्धुरा जिल्ला स्थित कार्यालय प्रमुखहरुको नामावली विवरण.....	१२०
अनुसूची १४ जिल्लामा रहेको हेलिप्याडको विवरण.....	१२२
अनुसूची १५ आ.व.२०७८।०७९ मा जिल्ला विपद् व्यवस्थापन समितिले जिल्लाभरि विभिन्न प्रकोप प्रभावितहरुलाई उपलब्ध गराएको राहतको विवरण.....	१२३
अनुसूची १६ जिल्ला स्थित पालिकाहरुका विपद् सम्पर्क व्यक्तिहरुको विवरण.....	१२४
अनुसूची १७ जिल्ला विपद् व्यवस्थापन समितिको निर्णयको प्रतिलिपि.....	१२५-१३०
अनुसूची १८ विपद् व्यवस्थापनसँग सम्बन्धित तस्वीरहरू.....	१३१-१३२
<b>सन्दर्भ सामाग्री.....</b>	<b>१३३</b>

## १.१ पृष्ठभूमि

सुदूरपश्चिम प्रदेश अन्तर्गत रहेको पहाडी जिल्ला डडेल्धुरा समुद्र सतहबाट ४६२ मिटर देखि २६७५ मिटरको उचाईमा रही १५३८ वर्ग किलोमिटर क्षेत्रफल भित्र फैलिएको छ । राष्ट्रिय जनगणना २०७८ को प्रारम्भिक नतिजा अनुसार यस जिल्लाको कूल जनसंख्या १,३९,४२० (महिला ७३,४९० र पुरुष ६५,९३०) रहेको छ । विभिन्न तथ्याङ्कहरूका आधारमा प्रकोपको दृष्टिकोणले यो जिल्ला उच्च जोखिम क्षेत्र भित्र रहेको छ । बाढी,पहिरो, हिमपात, आगलागी, हुरीवतास लगायत अन्य प्रकोपका कारण प्रत्येक वर्ष यो जिल्लामा औसत १,००० परिवारहरू प्रभावित हुने गरेको पाईन्छ । त्यसैगरी भाडापखाला तथा अन्य सरुवारोगबाट पनि यो जिल्ला त्यतिनै मात्रामा प्रभावित बन्ने गरेको छ । २०७६ सालदेखी शुरु भएको कोभिड-१९ को महामारीले समेत यस जिल्लामा ठुलो असर पारेको देखिन्छ । भूकम्पीय जोखिमका दृष्टिकोणबाट पनि यो क्षेत्र अति संकटासन्न क्षेत्रभित्र पर्दछ ।

विगतका वर्षहरूको अनुभव तथा विद्यमान जोखिमको विश्लेषणका आधारमा जिल्ला विपद् व्यवस्थापन समितिले विभिन्न सरोकारवाला निकायहरू तथा मानवीय सहायता प्रदायक संस्थाहरूसँग साभेदारी, सहकार्य तथा समन्वय गरी विपद् पूर्वतयारी तथा प्रतिकार्य योजना, २०७८ लाई अध्यावधिक गरी यो प्रतिकार्य योजना तयार पारिएको हो । यो योजना कार्यान्वयनमा आएपछि प्रकोप प्रभावित परिवारहरूका आधारभूत आवश्यकताहरूको परिपूर्ति तथा बाँच्न पाउने अधिकारको केही हदसम्म सुनिश्चितता गर्ने तथा समुदायस्तरमा जोखिमका प्रभावहरू पनि न्यून हुने विश्वास गरिएको छ ।

नेपालको संविधानको अनुसूची-७ मा प्राकृतिक तथा गैर-प्राकृतिक विपद् पूर्वतयारी, उद्धार तथा राहत र पुनर्लाभको कार्यलाई संघ र प्रदेशको साभ्धा अधिकारको सूचीमा सूचीकृत गरिएको त्यसैगरी अनुसूची-९ मा संघ, प्रदेश र स्थानीय तह गरी तीनै तहको साभ्धा अधिकारको सूचीमा समेत विपद् व्यवस्थापनलाई राखिएको छ । अनुसूची-८ ले पुनः विपद् व्यवस्थापनलाई स्थानीय तहको एकल अधिकारको सूचीमा समेटेकाले स्थानीय तहहरूको विपद् व्यवस्थापनमा महत्वपूर्ण भूमिका रहेको स्पष्ट छ ।

नेपालको कमजोर भू-बनोट, कमलो चुरे पहाड, मौसमी घटनाहरू, चुरेको प्राकृतिक स्रोतको अत्यधिक विनास, अव्यवस्थित बसोबास तथा खेती प्रणाली, तीव्र जनसंख्या वृद्धि, वनजंगल माथिको अति निर्भरता, अव्यवस्थित संरचनात्मक विकास (ग्रामीण सडक तथा पूर्वाधारहरू), जलवायु परिवर्तन, सामना गर्ने क्षमताको कमी तथा जोखिमका साथै प्रकोपको प्रभाव बारेमा समुदायमा जनचेतनाको कमी जस्ता कारणहरूले नेपाल प्राकृतिक विपद्को उच्च जोखिममा रहेको छ । यिनै जोखिमका अवस्थाहरूलाई मध्यनजर गर्दै नेपाल सरकारले प्रकोपका प्रभावहरूलाई न्यून गर्ने उद्देश्यलाई आफ्नो प्रमुख प्राथमिकताको क्षेत्रमा राखेको छ । सोही अनुरूप विपद् प्रतिकार्य योजना तर्जुमा गर्ने तथा विद्यमान योजनाहरूलाई अद्यावधिक गर्ने कार्यलाई निरन्तरता दिएको छ । यो कार्यको लागि नेपाल सरकारले विभिन्न राष्ट्रिय तथा अन्तर्राष्ट्रिय गैर सरकारी निकायहरू, नेपाल रेडक्रस सोसाइटी तथा राष्ट्रसंघीय संस्थाहरूसँग समन्वय र सहकार्य गरी पूर्वतयारी तथा प्रतिकार्य योजना तर्जुमा गर्ने रणनीति अवलम्बन गरेको छ । यसै सन्दर्भमा जिल्ला विपद् व्यवस्थापन समितिको मिति २०७९।०२।११ को निर्णय वमोजिम यो प्रतिकार्य योजना तयार गरिएको छ ।

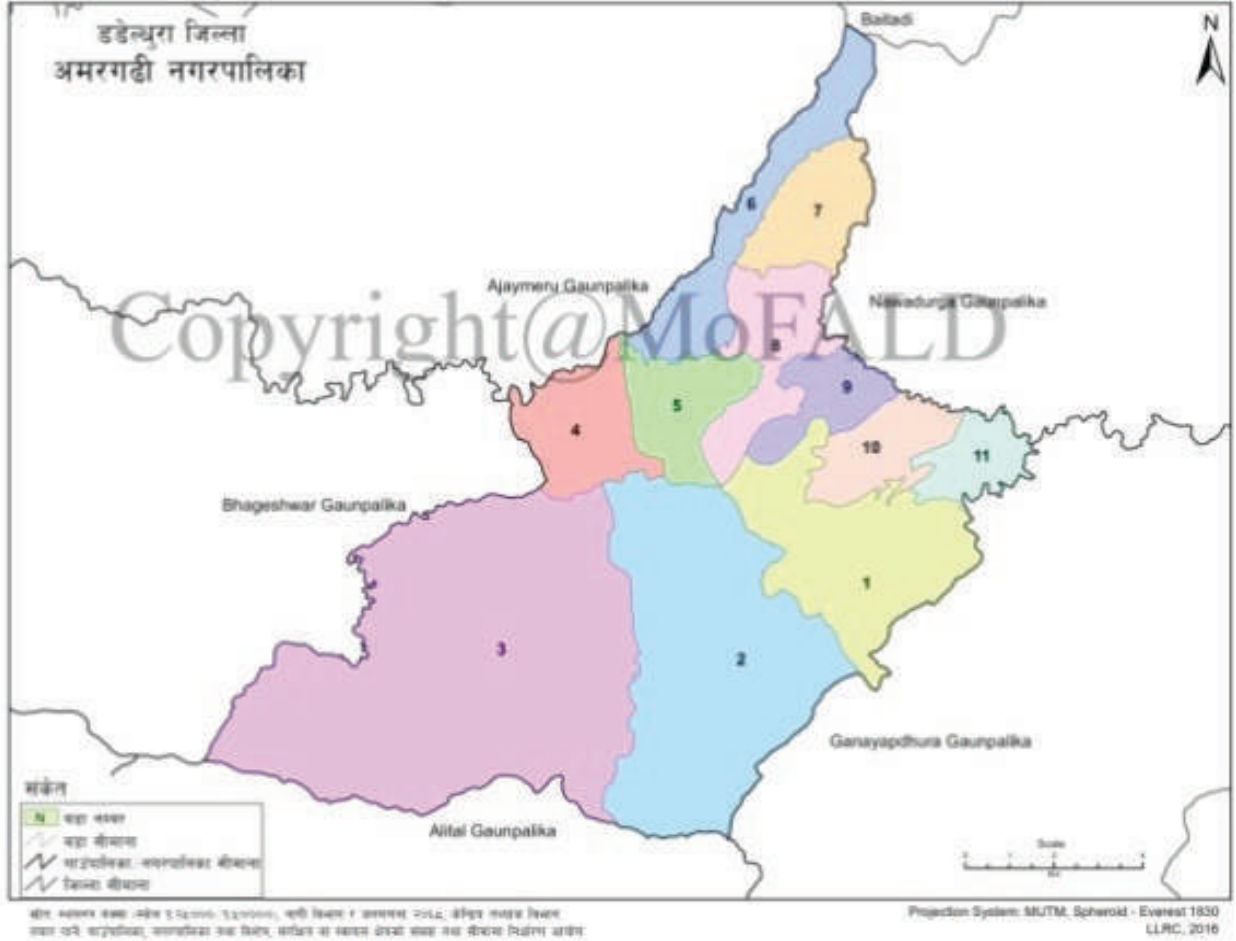
यस योजनामा डडेल्धुरा जिल्लाको राजनीतिक तथा प्रशासनिक रूपमा रहेका ७ पालिकाहरूमा देखा परेका विपद्जन्य घटनाहरूको विश्लेषण गरी तयार गरिएको छ । यस जिल्लाका पालिकाहरूको संक्षिप्त विवरण तल प्रस्तुत गरिएको छ ।

## पालिकाहरूको भौगोलिक एवं जनसांख्यिकी विवरण

### १. अमरगढी नगरपालिका

अमरगढी नगरपालिका डडेल्धुरा जिल्लाको सदरमुकाममा अवस्थित नगरपालिका हो । यो नगरपालिका जिल्लामा विद्यमान विपद् जन्य जोखिमका दृष्टिकोणले मध्यम जोखिममा रहेको छ । पहिरो, हिमपात, आगलागी, खडेरी, असिनार चट्यांग जस्ता मुख्य प्रकोप रहेको यस न.पा. मा सबैभन्दा बढी प्रभाव खडेरीले पारेको पाईन्छ ।

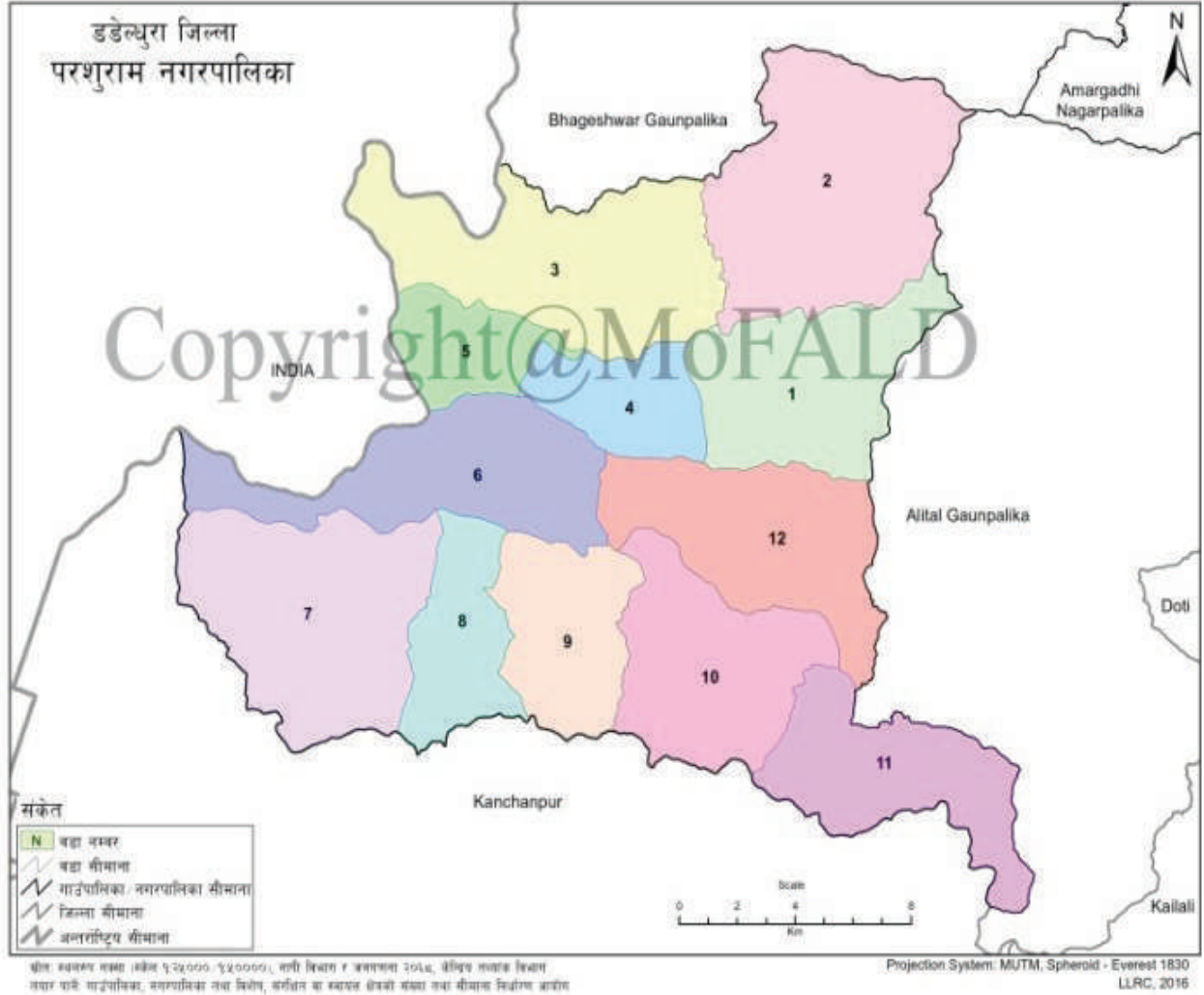
क्र.सं.	वडा संख्या	घर संख्या	परिवार संख्या	प्रारम्भिक जनसंख्या २०७८			क्षेत्रफल (वर्ग कि.मी)
				जम्मा	पुरुष	महिला	
१	११	४७५२	६३८५	२४७९२	१२५१५	१२२७७	१२४.९३



## २. परशुराम नगरपालिका

परशुराम नगरपालिका डडेल्धुरा जिल्लाको भित्री मधेश क्षेत्रअन्तर्गत पर्ने नगरपालिका हो । महाकाली, रंगुन, पन्तुरा नदीको कटानले वर्षेनी जोखिममा रहने यो न.पा.को अधिकांश भू-भाग चुरे पर्वतश्रृंखलासँग जोडिएको छ । विपद्का दृष्टिकोणले उच्च जोखिम क्षेत्रको रूपमा रहेको यो नगरपालिकामा बाढी, पहिरो, आगलागी, खडेरी, असिनार चट्यांग जस्ता मुख्य प्रकोपका रूपमा रहेका छन् साथै सबैभन्दा बढि प्रभाव बाढीको रहेको छ ।

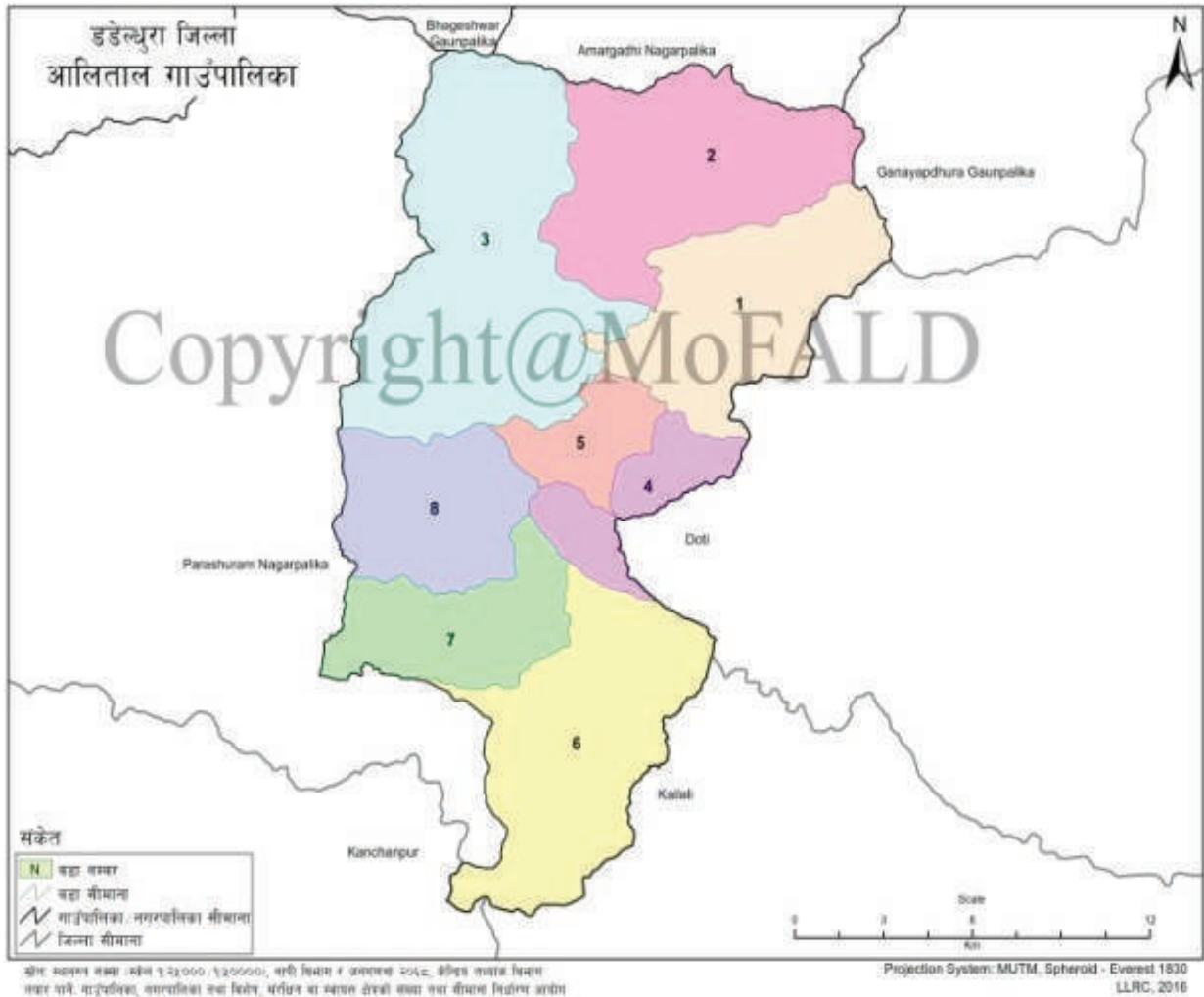
क्र.सं.	वडा संख्या	घर संख्या	परिवार संख्या	प्रारम्भिक जनसंख्या २०७८			क्षेत्रफल (वर्ग कि.मी)
				जम्मा	पुरुष	महिला	
१	१२	६५५९	७४९४	३५७४८	१६८३३	१८९१५	४१४.०७



## १. आलिताल गाउँपालिका

आलिताल गाउँपालिका डडेल्धुरा जिल्लाको भित्री मधेश र महाभारत पर्वतश्रृंखला सम्म जोडिएको गाउँपालिका हो । रंगुन, सुनखोला र स-साना खहरे खोलाहरुको कटानले वर्षेनी जोखिममा रहने यो गा.पा.को आधा भन्दा बढी भू-भाग चुरे पर्वतश्रृंखलासंग जोडिएको छ । पहिरो, बाढी, हिमपात,खडेरी, आगलागी, असिना र चट्यांग जस्ता मुख्य प्रकोप रहेको यस गा.पा.मा सबैभन्दा बढि प्रभाव पहिरोको रहेको छ भने वाढी र खडेरी पनि यस गा.पा.का मुख्य प्रकोपहरु भित्र पर्दछन । जोखिमका दृष्टिकोणले यो पालिका उच्च जोखिम क्षेत्र भित्र पर्दछ ।

क्र.सं.	वडा संख्या	घर संख्या	परिवार संख्या	प्रारम्भिक जनसंख्या २०७८			क्षेत्रफल (वर्ग कि.मी)
				जम्मा	पुरुष	महिला	
१	८	३४२१	३७४३	१८१२५	८७७३	९३५२	२९२.८७

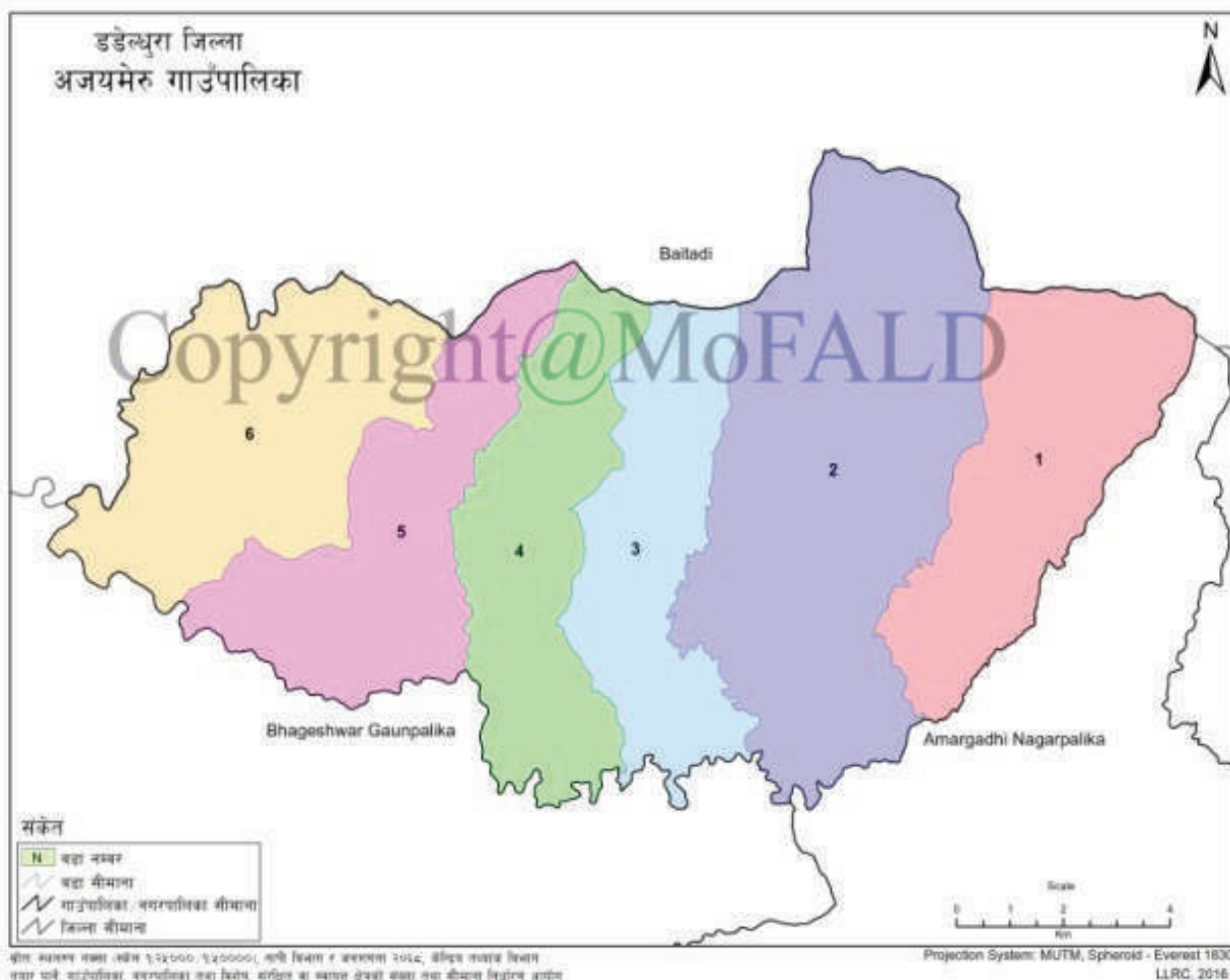




### ३. अजयमेरु गाउँपालिका

अजयमेरु गाउँपालिका डडेल्धुरा जिल्लाको महाभारत पर्वतश्रृंखलासंग जोडिएको उत्तरी भेगमा अवस्थित गाउँपालिका हो । विपद् जोखिमका दृष्टिकोणले जिल्लाको निम्न जोखिममा रहेको यो पालिकामा खडेरी मुख्य प्रकोपको रूपमा रहेको छ । हिमपात, असिना, आगलागी, बाढी र चट्यांग जस्ता प्रकोपहरूले पनि यस गा.पा. लाई निकै प्रभाव पारेको देखिन्छ ।

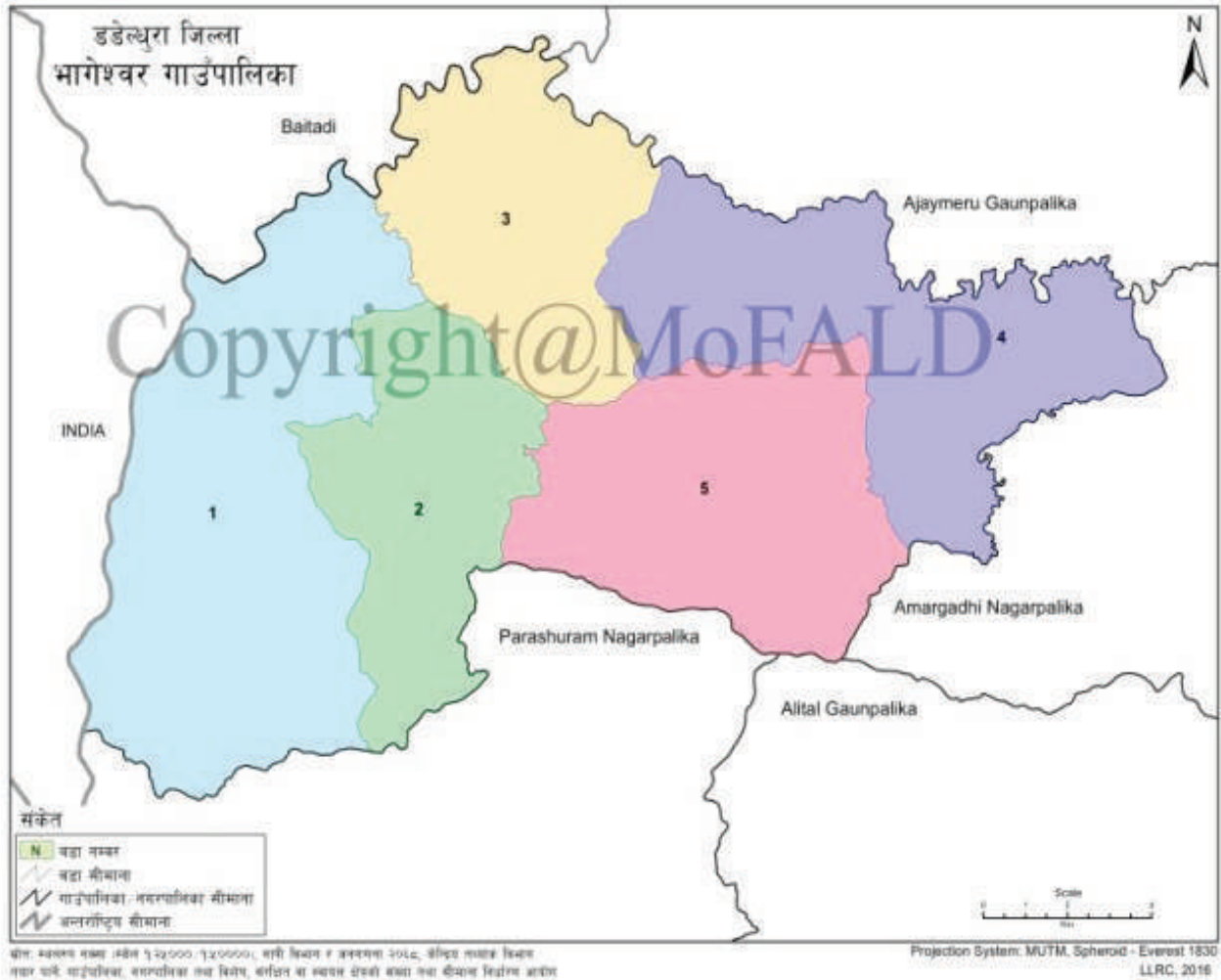
क्र.सं.	वडा संख्या	घर संख्या	परिवार संख्या	प्रारम्भिक जनसंख्या २०७८			क्षेत्रफल (वर्ग कि.मी)
				जम्मा	पुरुष	महिला	
१	६	२९८७	३४७९	१५२४३	७१६७	८०७६	१४८.९



## ४. भागेश्वर गाउँपालिका

भागेश्वर गाउँपालिका डडेल्धुरा जिल्लाको महाभारत पर्वतश्रृंखलासंग सम्म जोडिएको गाउँपालिका हो । अधिकांश भू-भाग जंगल क्षेत्र रहेको यस गा.पा.मा पहिरोका कारण वर्षेनी निकै क्षति हुने गरेको पाईन्छ । बाढी,असिना, खडेरी,आगलागी, र चट्यांग जस्ता मुख्य प्रकोप रहेको यस गा.पा. मा सबैभन्दा बढि प्रभाव असिनाको रहेको छ ।

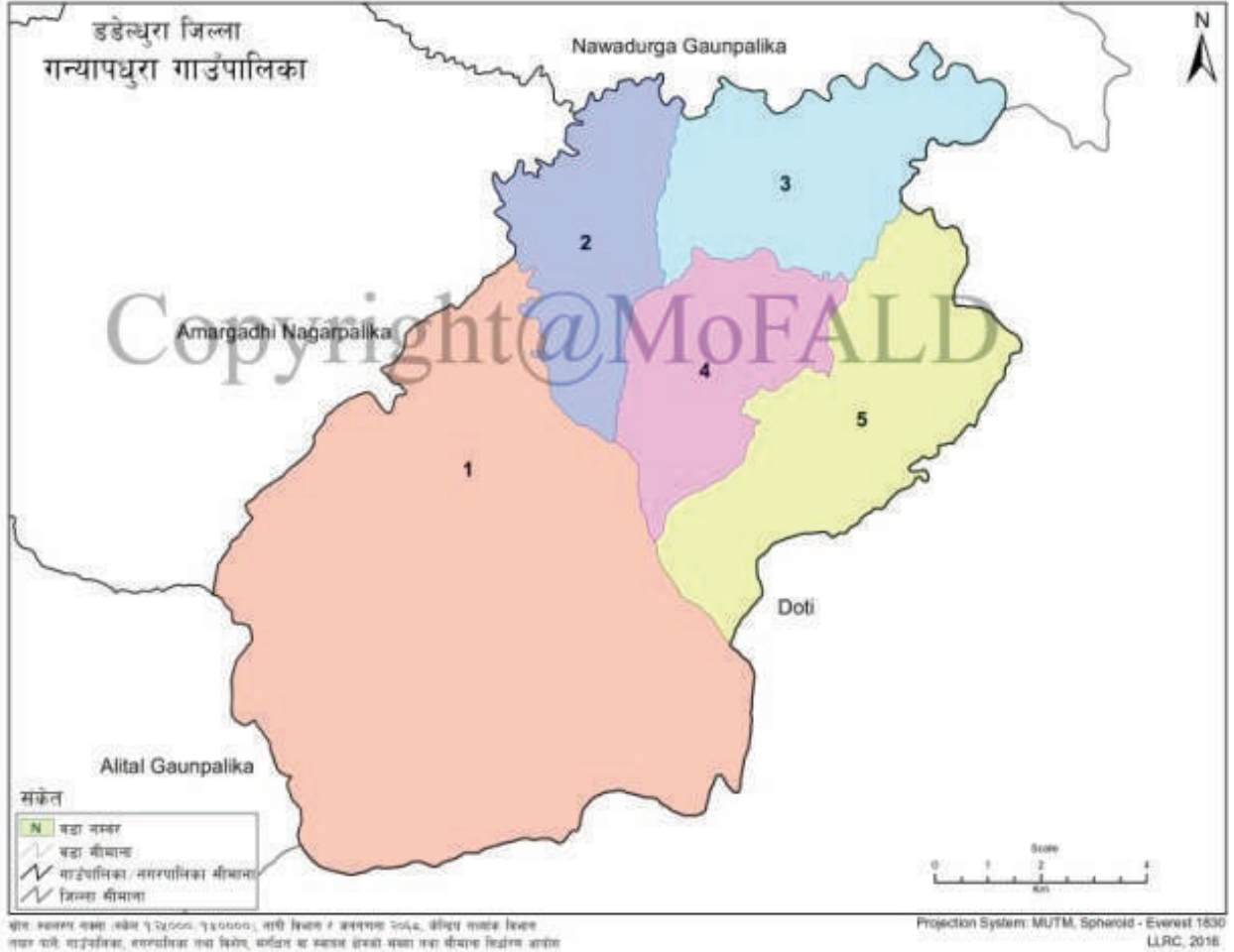
क्र.सं.	वडा संख्या	घर संख्या	परिवार संख्या	प्रारम्भिक जनसंख्या २०७८			क्षेत्रफल (वर्ग कि.मी)
				जम्मा	पुरुष	महिला	
१	५	२३६२	२८१२	१३११२	६१९०	६८२२	२३३.३८



## ५. गन्यापधुरा गाउँपालिका

महाभारत पर्वतश्रृंखलासंग सम्म जोडिएको गन्यापधुरा गाउँपालिका यस जिल्लाको पूर्वी भेगमा अवस्थित गाउँपालिका हो । महाभारत जंगलक्षेत्र संगै जोडिएका बस्तीहरु भएको यो पालिका जोखिमका दृष्टिकोणले मध्यम जोखिममा पर्ने गाउँपालिका हो । हिमपात, पहिरो र खडेरीको मुख्य प्रभाव रहेको यस पालिकालाई महामारी, असिना, चट्यांग र बाढीजन्य प्रकोपका घटनाले पनि निकै प्रभाव पारेको देखिन्छ ।

क्र.सं.	वडा संख्या	घर संख्या	परिवार संख्या	प्रारम्भिक जनसंख्या २०७८			क्षेत्रफल (वर्ग कि.मी)
				जम्मा	पुरुष	महिला	
१	५	२७८८	३३६०	१३६५५	६१५८	७४९७	१३५.६६



## १.२ परिचय

विपद् जोखिम न्यूनीकरण तथा व्यवस्थापन ऐन, २०७४ (प्रथम संशोधन, २०७५) ले विपद् जोखिम न्यूनीकरण तथा व्यवस्थापन राष्ट्रिय परिषद्, कार्यकारी समिति, राष्ट्रिय विपद् जोखिम न्यूनीकरण तथा व्यवस्थापन प्राधिकरण, प्रदेश विपद् व्यवस्थापन परिषद् र कार्यकारी समिति, जिल्ला तथा स्थानीय तहमा विपद् व्यवस्थापन समितिहरूको संस्थागत व्यवस्था गरी तिनीहरूको काम, कर्तव्य र अधिकार समेत तोकेको छ। स्थानीय सरकार सञ्चालन ऐन, २०७४ को दफा ११ को उपदफा २ (न) ले गाउँपालिका तथा नगरपालिकाको काम, कर्तव्य र अधिकार भित्र विपद् व्यवस्थापन सम्बन्धी सबै चरणका कार्यहरू समावेश गरेको छ। यस ऐनले राष्ट्रिय भवन संहिता तथा मापदण्ड बमोजिम भवन निर्माण अनुमति, अनुगमन र नियमन सम्बन्धी कार्यहरूका साथै सुरक्षित बस्ती विकास सम्बन्धी नीति, योजना, कार्यक्रम तर्जुमा, कार्यान्वयन, अनुगमन, नियमन र मूल्याङ्कन कार्यलाई समेत गाउँपालिका तथा नगरपालिकाको काम, कर्तव्य र अधिकार भित्र समेटेको छ।

राष्ट्रिय विपद् प्रतिकार्य कार्यढाँचा, २०७० (प्रथम संशोधन, २०७५) ले विपद् पूर्वतयारी र विपद् पछिको खोज, उद्धार र राहत सम्बन्धी कार्य व्यवस्थित तुल्याउन, जिम्मेवारीको बाँडफाँड गर्न र समन्वयलाई प्रभावकारी बनाउन स्पष्ट व्यवस्था गरेको छ। यस अन्तर्गत प्रतिकार्यका लागि अन्तर्राष्ट्रिय सहयोगको अपिल गर्ने प्रक्रिया र त्यसको जिम्मेवारी, त्यसका लागि ध्यान दिनु पर्ने पक्ष, अन्तर्राष्ट्रिय सहायताको समन्वयका विषयहरूलाई पनि उक्त कार्यढाँचाले व्यवस्थित गरेको छ।

उक्त कार्यढाँचाले आपत्कालीन समयमा निकायगत समन्वयका लागि विषय क्षेत्रगत समूहको प्रावधान, विपद् सूचना संकलन, आंकलन गर्ने, प्रभावको संयन्त्र र त्यसको परिचालनको पक्षमा पनि स्पष्ट व्यवस्था गरेको छ। विपद् पछिका विभिन्न समय अवधिको प्राथमिकतायुक्त कामको पहिचान गर्दै विपद् पछि गर्नुपर्ने कामको पहिचान र जिम्मेवारीको विभाजन पनि गरेको छ। नेपाल सरकारले विद्यमान विपद् जोखिमको न्यूनीकरण तथा नयाँ जोखिमको प्रभावकारी रोकथाम गरी विपद् जोखिमबाट सुरक्षित, अनुकूलित तथा उत्थानशील राष्ट्रको निर्माण गर्न विपद् जोखिम न्यूनीकरण राष्ट्रिय नीति, २०७५ र विपद् जोखिम न्यूनीकरण राष्ट्रिय रणनीतिक कार्ययोजना (सन् २०१८-२०३०) तयार गरी लागू गरेको छ।

यसै सन्दर्भमा नेपाल सरकारद्वारा व्यवस्था गरिएका विभिन्न ऐन, नियम, विषय क्षेत्रगतसमूहको प्रावधान, विपद् सूचना संकलन, प्रभावको आँकलन गर्ने संयन्त्र र त्यसको परिचालन कार्यविधि एवं जिम्मेवारीको आधारलाई प्रभावकारी रूपले कार्यान्वयनका लागि जिल्ला विपद् पूर्वतयारी तथा प्रतिकार्य योजनाको पुनरावलोकन तथा समीक्षा गरि यो योजना परिमार्जन गरिएको छ।

### १.३ जिल्ला पूर्वतयारी तथा प्रतिकार्य योजनाको उद्देश्य

यस योजनाले प्रदेश र स्थानीय विपद् व्यवस्थापन समितिहरूका लागि विपद् जोखिम न्यूनीकरण तथा व्यवस्थापन सम्बन्धी कार्यमा संघ, प्रदेश र स्थानीय तहको समन्वय र सहकार्य प्रवर्द्धन गरी विपद् जोखिम न्यूनीकरणलाई विकास प्रक्रियामा मूलप्रवाहीकरण गर्न योगदान गर्नेछ।

#### समष्टिगत उद्देश्य:

जिल्ला विपद् व्यवस्थापन समितिले जिल्ला विपद् पूर्वतयारी तथा प्रतिकार्य योजना २०७८ लाई परिवर्तित कार्य प्रकृति र कार्यविभाजन अनुरूप पुनरावलोकन गरी तयार पारिएको जिल्ला विपद् पूर्वतयारी तथा प्रतिकार्य योजना २०७९ को समष्टिगत उद्देश्य निम्न रहेका छन्:

- सम्भावित विपद्बाट उत्पन्न मानवीय असरहरू न्यूनीकरणका लागि जिल्लाको प्रतिकार्य क्षमता अभिवृद्धि गर्नु।
- प्रभावितहरूका आधारभूत आवश्यकताहरूलाई समयमा नै प्रभावकारी एवं समन्वयात्मक रूपमा उपलब्ध गराउने कार्यको सुनिश्चितता गर्नु।

## निर्दिष्ट उद्देश्यः

- ❖ उल्लेखित समष्टिगत उद्देश्यहरूका अतिरिक्त यस विपद् पूर्वतयारी तथा प्रतिकार्य योजना २०७९।२०८० का निर्दिष्ट उद्देश्यहरू यस प्रकार रहेका छन् :
- ❖ जिल्लास्थित जोखिममा रहेका पालिकाहरूको संकटाभिमुखता विश्लेषण गरी स्थानीय स्रोत साधन र क्षमताको पहिचान गर्ने ।
- ❖ जोखिममा रहेका समुदायको सुरक्षित भविष्यको प्रत्याभूतिको लागि विपद्को सामना गर्न जिल्लाको क्षमता अभिवृद्धिमा सहयोग पुर्याउने ।
- ❖ विपद् व्यवस्थापनको लागि स्थानीय स्रोत, साधन, ज्ञान र सीपको अधिकतम उपयोग गर्दै प्रतिकार्य तथा पूर्वतयारी योजना अनुसार जिल्लास्थित सम्बन्धित निकाय तथा जोखिममा रहेका समुदायको क्षमता अभिवृद्धि गर्ने ।
- ❖ विपद् जोखिम न्यूनीकरण लगायत आपतकालीन अवस्थामा प्रतिकार्यका गतिविधिहरूमा एकरूपता ल्याउन र दोहोरोपन हटाई उपलब्ध स्रोत तथा साधनको सदुपयोग गरी समन्वयात्मक तथा पारदर्शी तरिकाले समयमा नै विपद्मा परेका परिवारहरूलाई एकद्वार प्रणाली मार्फत उपलब्ध गराउने मानवीय सहयोगलाई अभि प्रभावकारी बनाउने ।
- ❖ जोखिममा रहेका समुदायलाई तालिम र साधन स्रोत उपलब्ध गराई उत्थानशील समुदायमा रुपान्तरण गर्ने ।
- ❖ प्राकृतिक वा गैर-प्राकृतिक विपद्को जोखिमलाई न्यूनीकरण गर्दै विपद्को प्रभावकारी व्यवस्थापन गरी सर्वसाधारणको जीवन, सार्वजनिक तथा व्यक्तिगत सम्पत्ति, प्राकृतिक सम्पदा तथा भौतिक संरचनाको संरक्षण र सम्बर्द्धन गर्ने ।
- ❖ स्थानीय तहहरूसँगको समन्वय र सहकार्यमा रही कार्य संचालन गर्ने ।
- ❖ विपद् आफैमा चुनौती हो र विपदले निम्त्याएको अवस्थालाई अवसरको रूपमा व्यवस्थापन गरी दिगो विकासका योजनाहरू तर्जुमा, छनौट र कार्यान्वयन गर्ने ।
- ❖ विपद् व्यवस्थापन नीतिका उद्देश्यले निर्देश गरे अनुसारको कार्यक्रम कार्यान्वयन संस्थाहरूको स्थापना गर्ने र आवश्यक प्रविधिको स्तरोन्नति गर्दै सो सम्बन्धी अनुगमन तथा मूल्याङ्कन प्रणालीलाई प्रभावकारी बनाउने ।
- ❖ आकस्मिक पूर्वतयारी योजना सम-समयमा परिमार्जन गरी अन्य संस्करण प्रकाशन गरी सम्बन्धित निकायहरूलाई वितरण गर्नु ।

### १.४ योजनाको आवश्यकता तथा महत्व

विपद्को जोखिममा रहेका समुदायहरू सामाजिक, आर्थिक तथा सांस्कृतिक रूपमा कमजोर हुन्छन् । खाद्य असुरक्षा, शौचालय, स्वास्थ्य तथा सरसफाईका सुविधाहरूको सीमितता, प्राकृतिक विपद्का कारण सुरक्षित बासस्थानको सही पहिचान तथा उपयुक्त व्यवस्थापन गर्न नसक्नु आदि विपद् प्रभावित समुदायहरूले सामना गर्ने मुख्य समस्याहरू हुन् । परिणाम स्वरूप प्राकृतिक तथा मानवजन्य विपद्हरूसँग समुदायको सामना गर्ने क्षमता निकै कमजोर छ । यस्ता समस्याहरूलाई सम्बोधन गर्न समुदायलाई सशक्तीकरण गर्ने र प्रभावकारी समन्वयको संयन्त्र बनाउनु अत्यन्त जरूरी छ । डडेल्धुरा जिल्लामा विपद् पूर्वतयारी तथा प्रतिकार्यमा काम गर्ने विभिन्न सरोकारवालाहरू बीच समन्वय गर्ने महत्वपूर्ण साधनको रूपमा यो योजना रहनेछ ।

विपद्को अवस्थामा प्रभावकारी मानवीय सहयोगका लागि तथा सम्भावित विपद्को जोखिम कम गर्न तथा विपद्को अवस्थामा आइपर्ने समस्याहरूलाई समाधान गर्नका लागि विपद् पूर्वतयारी तथा प्रतिकार्य योजना आवश्यक पर्दछ । विशेष गरी मानवीय सहयोगको प्रत्याभूति गराउन विपद् जोखिम न्यूनीकरणमा समुदायलाई सहयोग गर्न, प्रतिकार्यमा समान पहुँच पुऱ्याउन, सामाजिक, सांस्कृतिक मर्यादा कायम राख्न, खानेपानी तथा सरसफाई एवं स्वास्थ्य प्रवर्द्धन गर्न यस योजनाले मार्गनिर्देश गर्नेछ । त्यसका साथै स्रोतको सही पहिचान तथा परिचालन गर्न जवाफदेही र उत्तरदायित्वको भावनाको विकास गराउन पनि यस योजनाले सहयोग गर्नेछ । यी आवश्यकताहरूलाई महशुस गर्दै यस जिल्लामा विपद्बाट हुने क्षतिलाई कम गर्न तथा विपद् पछिको मानवीय सहयोगलाई व्यवस्थित तथा प्रभावकारी बनाउन पूर्वतयारी दस्तावेजका रूपमा यो विपद् पूर्वतयारी तथा प्रतिकार्य योजना २०७९ तयार पारिएको हो ।

## १.५ योजनाको सीमा

यो योजना तर्जुमा गर्दा सहभागितामूलक प्रकृत्याका माध्यमबाट गरिएको छ । यस प्रक्रियामा जिल्ला विपद् व्यवस्थापन समितिका सम्पूर्ण सदस्यहरू (राजनीतिक पार्टीका प्रतिनिधिहरू, सरकारी कार्यालयका प्रतिनिधिहरू, जिल्लामा विपद् जोखिम न्यूनीकरणको क्षेत्रमा कार्यरत राष्ट्रिय तथा अन्तर्राष्ट्रिय गैरसरकारी संस्थाका प्रतिनिधिहरू, अन्य स्थानीय सामाजिक संघ/संस्थाका प्रतिनिधिहरू, अपाङ्गता भएका व्यक्तिहरूको संस्थाका प्रतिनिधिको सहभागिता रहेको थियो । तर योजना तर्जुमा गर्दा देखिएका केही सीमाहरू निम्न अनुसार छन्:

- यस योजना अन्तर्गत निर्धारण गरिएका गतिविधिहरूको कार्यान्वयनका लागि बढी मात्रामा बाहिरी स्रोतको भर पर्नुपर्ने अवस्था देखिन्छ । जसले गर्दा बाह्य स्रोत प्राप्त नभएमा योजनाको कार्यान्वयनमा कठिनाई पर्ने सम्भावना देखिन्छ ।
- जिल्लामा उपलब्ध सीमित स्रोत र साधनबाट विभिन्न प्रकोपहरूबाट हुने क्षति न्यूनीकरण गर्न तथा विपद्बाट प्रभावित परिवारहरूको आवश्यकतालाई सम्बोधन गर्न चुनौती रहेको छ ।

## १.६ विपद् पूर्वतयारी तथा प्रतिकार्य योजनाको विशेषता

जिल्लास्तरीय विपद् पूर्वतयारी योजनाको प्रयोग वा उपयोग विपद् पर्नुभन्दा पहिले पूर्ण रूपमा परिसकेपछि केहि हदसम्म प्रयोग हुन्छ । विकास निर्माण, विपद् व्यवस्थापन तथा विपद् पूर्वतयारी योजनाको कार्यान्वयन नियमित रूपमा हुनेछ । यस योजनामा उल्लेख भएका पूर्वतयारीको कार्य विपद् पर्नु पहिले कार्यान्वयनमा आउनेछन् । योजनाको बारेमा नगरपालिका र गाउँपालिकाहरू जानकार हुनेछन् र कार्यान्वयनमा सबै तहको सक्रिय सहभागिता हुनेछ ।

## १.७ योजना निर्माण प्रक्रिया विधि

विपद्का घटनासम्बन्धी तथ्याङ्क र प्रकाशनहरू, प्रकोप नक्शा, सङ्कटासन्नता तथा जोखिम आँकलन, पूर्वानुमान तथा पूर्वसूचना प्रणाली तथा विपद्सम्बन्धी विद्यमान सन्दर्भ सामग्रीको समीक्षा गर्न र विपद् पूर्वतयारी तथा प्रतिकार्य योजना तर्जुमामा प्राविधिक सहयोग गर्नका लागि प्रशासकीय अधिकृतको संयोजकत्वमा रहेको समिति निर्माण गरिएको छ । साथै आवश्यकता अनुसार अनुभव प्राप्त विज्ञ समेत भएको कार्यसमूहको गठन गरी सहभागितात्मक विधि अपनाईएको छ ।

जिल्ला विपद् पूर्वतयारी तथा प्रतिकार्य योजना निर्माण प्रक्रियामा विभिन्न अभिलेखहरूको पुनरावलोकन गरिएको छ । जस अन्तर्गत विपद् व्यवस्थापन सम्बन्धी ऐन, नियम, नीति, निर्देशिकाहरू, विपद् जोखिम न्यूनीकरण राष्ट्रिय रणनीतिक कार्ययोजना, २०७५, विगतको विपद् पूर्वतयारी र प्रतिकार्य योजनाहरू तथा विषय क्षेत्रगत आकस्मिक योजनाहरू र विपद् सम्बन्धी प्रतिवेदनहरूलाई सन्दर्भ सामग्रीको रूपमा प्रयोग गरिएको छ । त्यसैगरी सम्बन्धित स्थानीय तहको विपद्को इतिहास (भूकम्प, बाढी, पहिरो, आगलागी, महामारी, सडक दुर्घटना आदि), विपद् व्यवस्थापनको विगतको अभ्यास अनुभव तथा सिकाई, सम्बन्धित तहको प्रकोप, संकटासन्नता तथा जोखिम लेखाजोखा, प्रोफाइलको विश्लेषण गरिएको छ । साथै मौसम तथा बाढी पूर्वानुमान र पूर्वसूचना प्रणाली, महामारी निगरानी प्रणाली, सडक सुरक्षा कार्ययोजना, जनसंख्या विवरण, सडक सञ्जाल, नदी, बसोबास क्षेत्र तथा गाउँपालिका/नगरपालिकाको सीमानाआदि देखिने सम्बन्धित तहको नक्सा, सम्बन्धित तहका आवधिक विकास योजनाहरू, विषय एवं क्षेत्रगत योजनाहरू, प्रतिवेदनहरू अन्य अध्ययनका अलावा सम्बन्धित तहको स्थानीय विपद् व्यवस्थापन योजना, विगतका कम्तिमा ५ वर्ष विपद्का घटनासम्बन्धी तथ्याङ्क र प्रकाशनहरू, प्रकोप नक्सा, सङ्कटासन्नता तथा जोखिम आँकलन, पूर्वानुमान तथा पूर्वसूचना प्रणाली लगायत अन्य सान्दर्भिक सामग्रीको पुनरावलोकन र समीक्षा गरिएको छ । यस बाहेक विपद् पूर्वतयारी तथा प्रतिकार्य योजनालाई अद्यावधिक गर्दा अपनाइएका केही प्रक्रियाहरू निम्नअनुसार छन् ।

- जिल्ला विपद् पूर्वतयारी तथा प्रतिकार्य योजना तर्जुमा समिति गठन गरिएको छ ।
- तर्जुमा भएको योजनाको प्रभावकारी कार्यान्वयनको लागि जिम्मेवारी बाँडफाँड गरिएको छ ।
- जिल्ला स्थित सबै सरोकारवालाको सहभागिता गराइएको छ ।
- विगत ५ वर्षमा घटेका विपद्का घटनाहरूको प्रभावको विश्लेषण र सबैभन्दा खराब परिस्थितिलाई आधारको रूपमा छनोट गरिएको छ ।

- जिल्लामा कार्यरत क्रियाशील निकायको क्षेत्रगत रूपमा क्षमता विश्लेषण तथा समुदायको आवश्यकताको आधारमा पूर्वतयारी र प्रतिकार्य योजना निर्धारण गरिएको छ ।
- विभिन्न चरणमा गोष्ठी, बैठक, सामुहिक छलफलको आयोजना गरी योजनालाई अन्तिम रूप दिइएको छ ।

#### १.८ योजना कार्यान्वयन रणनीतिहरू

- योजनालाई जिल्ला विपद् व्यवस्थापन समितिबाट अनुमोदन गरेर वैधानिकता प्राप्त गरी कार्यान्वयन गरिनेछ ।
- आपत्कालीन प्रतिकार्यको लागि गरिने पूर्वतयारी तथा प्रतिकार्यका क्रममा क्षेत्रगत रूपमा रहेका दक्षता, ज्ञान, सीप, विधिको प्रयोगका लागि समन्वयमा जोड दिइने छ ।
- विभिन्न कार्यदलका सदस्य तथा स्वयंसेवकहरूको तालिमका माध्यमबाट गरिएको क्षमता तथा दक्षताको आपत्कालीन प्रतिकार्यका लागि विपद् जोखिम न्यूनीकरणको क्षेत्रमा प्रयोग गरिनेछ । साथै आवश्यकता अनुसार पुनर्ताजगी तालिमको समेत व्यवस्था मिलाइनेछ ।
- स्थानीय ज्ञान, सीप, विधि, प्रविधि स्रोत तथा साधनको अधिकतम उपयोग गरी यस योजनालाई प्रभावकारी रूपमा कार्यान्वयन गरिनेछ ।
- आपत्कालीन अवस्थामा प्रतिकार्यका गतिविधिहरूमा एकरूपता ल्याई दोहोरोपन नहुने गरी उपलब्ध स्रोत तथा साधनको सदुपयोग गरेर समन्वयात्मक तथा पारदर्शी तरिकाले समयमा नै विपद्मा परेका परिवारहरूलाई एकद्वार प्रणाली मार्फत मानवीय सहयोग उपलब्ध गराइनेछ ।
- योजना तयार भई कार्यान्वयनमा आएपछि जिल्ला विपद् व्यवस्थापन समितिबाट कार्यान्वयनको प्रभावकारी अनुगमन तथा मूल्याङ्कनको व्यवस्था गरिनेछ ।
- योजनाको कार्यान्वयन भए नभएको जिल्ला तथा स्थानीय विपद् व्यवस्थापन समितिबाट नियमित अनुगमन तथा सुपरीवेक्षण गरिनेछ ।
- जिल्लाको कुनै पनि क्षेत्रमा उत्पन्न विपद्ले संकटासन्नता, क्षमता र जोखिममा पारेको परिवर्तनलाई सम्बोधन गर्न प्रत्येक वर्ष योजनाको पुनरावलोकन तथा समीक्षा गरी अध्यावधिक गरिनेछ ।
- क्षेत्रगत रूपमा तालिमप्राप्त दक्ष जनशक्तिको पहिचान गरी प्रत्येक क्लस्टरले मानवीय, भौतिक स्रोत साधनहरूको रेकर्ड अध्यावधिक गर्नेछन ।

## खण्ड २

### प्रकोप, संकटासन्नता, क्षमता तथा जोखिम विश्लेषण

डडेल्धुरा जिल्लामा देखापर्ने प्रकोपहरूले बेला-बेलामा मानवीय तथा भौतिक रूपमा निकै क्षति गरेको देखिन्छ . बाढी, पहिरो, हुरीबतास, आगलागी आदि जस्ता प्रकोपको प्रभावले यस जिल्ला अन्तर्गतका ७ वटै पालिकाहरू मा वर्षेनी निकै क्षति भएको कुराहरू यस अध्ययनले देखाएकोछ ।

#### २.१ ऐतिहासिक समय रेखा विश्लेषण

##### १. परशुराम नगरपालिका

साल	प्रकोप	स्थान	क्षतीको विवरण
२०७८ कार्तिक	बाढी	परशुराम नगरपालिका क्षेत्र भित्र	प्रत्येक वडामा धानबालीका साथै तरकारी पुर्ण नष्ट, परशुराम न.पा.-०६ मा १२ घर विस्थापित, परशुराम न.पा.-०५ मा रहेको परशुराम मन्दिर बगाएको साथै सम्पूर्ण ग्रामिण सडकहरूमा पूर्ण क्षती ।
२०७७	बाढी	परशुराम नगरपालिका क्षेत्र भित्र	विभिन्न स्थानमा करिब ८ विगाह खेतीयोग्य जमिन पटानी, सडक र खानेपानीका मुहानहरू नष्ट ।
२०७५	बाढी	वडा नं १२ लामिजला, माझापानी ,कैनपानी	१० विगाहा खेतीयोग्य जमिन नष्ट हुदै आएको
२०७५	बाढी	वडा नं १० कुर्मुल्ले, दुम्सीजला	हरिस ठगुन्नाको मृत्यु भएको, १ सलेता खण्ड देखी पुन्तुरा खोला सम्म वर्षेनी कटान गर्ने गरेको, गैरीगाउँ खोलाले दुम्सी जाला वस्ती जोखिममा रहेको, दुम्सीजला वस्तीमा निर्माण तटबन्धन समेत बाढीले वर्षेनी क्षति गर्ने गरेको, सेला र पन्तुरा खोलाले ९ विगाहा जमिन काटेको साथै पुन्तुरा र वागथली खोलाले ३० परिवार जोखिममा रहेको, सिताराम प्रावि समेत जोखिममा रहेको
२०७५	बाढी	वडा नं ६ तातापानी वण्ड, कुणा, सिमलखेत, ठन्डुजला	महाकाली नदी तथा खहरे खोलाले गर्दा सिचाई कुलो पुरिएको, तारा सिं रानाको घर पुरै क्षतिग्रस्त भएको, राम नाथ र रण बहादुर धामीको गाई गोठ भतिकिएको, रंगुन खोलाले वर्षेनी कटान गर्ने गरेको
२०७४	बाढी	वडा नं ११ डाउणे वस्ती, सिस्ने वस्ती, तालवण्ड	डाउणे खोलाले पुरै वस्तीमा क्षति पुर्याएको, खेतीयोग्य जमिन भासिएको, तालवण्डमा लाल रावलको र विष्णु भट्टको घर जमिन सहित भासिएको
२०७४	बाढी	वडा नं ९ गाइ बादे	अखबर धामी, हर्क बहादुर वोहरा, कालु सिंह वोहरा, देव सिंह वोहरा लगायतको ५० रोपनी खेत बगाएको र ५ वटा सिचाई कुलोमा क्षति पुगेको, रामजानकी बाल विकास केन्द्रमा क्षति पुगेको, जनज्योती मावी जोखिममा रहेको, वडा नं ८ र ९ जोड्ने झोलुङ्गे पुल जोखिममा रहेको

साल	प्रकोप	स्थान	क्षतीको विवरण
२०७४	बाढी	वडा नं ६ , चन्दनी, तातापानी	जनप्रतिनीधी नर बहादुर धामीको मृत्यु भएको, साधनी खोलाले प्रेम बहादुर बुढाको मृत्यु भएको, तातापानी क्षेत्रमा वर्षेनी महाकाली नदी कटानको समस्या
२०७२	बाढी	वडा नं. ४	! जनाको मृत्यु भएको , १ जना बिद्यार्थीको मृत्यु भएको
२०७३	बाढी	वडा नं ६ , सिसमजला, वराला	शिव मन्दिर र पुर्णागिरी मन्दिर बाढीको जोखीममा रहेको तथा १२ परिवार विस्तापित हुन सक्ने, वरालीमा सिचाइ कुलो नष्ट भएको
२०७३	बाढी	वडा नं ९	गौरी सिंह धामीको मृत्यु भएको, विराल खोलाले प्रत्येक वर्ष क्षति गर्दै आएको, काठेपुल बगाएको
प्रत्येक वर्ष	बाढी	वडा नं. ११ प्याउली बण्ड देखि सिमल बण्ड सम्म	६ विगा भन्दा बढी जमिन बगाई सकेको, वगाउने क्रम प्रत्येक वर्ष जारी रहेको
२०७३	बाढी	वडा नं १० लामिजला, वागवली, सिकथली	तुलमान धामीको मृत्यु तथा ५ रोपनी जमिन बगरमा परिवर्तन भएको, वागवली र सिकथलीमा खहरेखोलाले सिचाई कुलो भत्काएको
२०७१	बाढी	वडा नं ९	अर्जुन धामीको मृत्यु भएको
२०७०	बाढी	वडा नं ६ तातापानी, गुण्डीगडा, बाजुरा टोल,	रोपनी जमिनमा लगाएको अन्नवाली वगाएको, २ वटा मन्दिर, सिचाई योजना को ३०० मिटर पाइप वगाएको, प्रत्येक वर्ष तातापानीमा कटानको जोखिम बाढेको
२०७१	बाढी	वडा नं ५ घट्टेप्लाट, परिगाउँ,भट्टराई टोल, मगर टोल, घाणीघाँच, ठकुरी टोल, बिष्ट टोल, शिवधाम टोल, लामीखाली टोल, थवाल टोल, गोठान टोल	रिखुनखोलामा बाढी आउँदा १ जनाको मृत्यु भएको । (सिमल्टा बस्ने ४५ बर्षिय प्रताप बिष्ट) रिखुन खोलाले १७ परिवारको ६५ रोपनी खेत बगाएको । १३ वटा खानेपानीका मुहानमा क्षति भएको पाईप र ईन्टेक बगाएको । बसगोईरा –रंगुन– बहादुरे थान बजार हुँदै महाकाली नदि किनार परशुरामधाम कटानको जोखिममा रहेको छ ।
२०७१	बाढी	वडा नं १, कलौना खोला	रतिराम कामीको ५ रोपनी खेत बगाएको, कलौना खोलाले प्रताप धामीको घर पुर्ण रुपमा क्षति भएको
२०७०	बाढी	वडा नं २ किरोड गाउँ, कटाउजी, गोगन	किरोड गाउँको खेत बगाएको, चन्द ब. वोहोराको र देगडामा श्याम वोहोराको २ रोपनी खेत बगाएको, खानेपानी ईन्टेकमा क्षति, २०६२ सालदेखी बाढीले निरन्तर मुलहरु क्षति गर्दै आएको

साल	प्रकोप	स्थान	क्षतीको विवरण
निरन्तर प्रत्येक वर्ष	बाढी	वडा नं ३ पुरै, भतगाड, सिमलटा, शिर्ष	भागेश्वर मावि लगायत बाकी स्कुल, बजार, टोल वस्ती, सुन्दरपुरमा खानेपानी ईन्टेक जोखिममा, भागेश्वर मा.वि.को खानेपानीको ईन्टेक पुरिएर अवरुद्ध भएको ( शौचालय समेत अवरुद्ध ), कोईराली पाताल खानेपानी पाईप नष्ट भएको, जनज्योती प्रावी पहिरोको जोखिममा रहेको, सिमलटा हाईड्रोलिक खानेपानी जोखिममा, शिर्ष बुंग कृषि सडक अवरुद्ध भएको , तल्लो शिर्ष रनकुजी मन्दिर बगाएको, शिर्ष गाडको कटानबाट तोडिन्ना वगरखेत, लोपा, जोगिजला, परिखेत ,शिर्ष वेलतडा, तल्लो शिर्षमा खेतियोग्य जमिन (१०५० रोपनी ) जमिन लगायत ३०० परिवार जोखिममा रहेको
२०६८	बाढी	वडा नं ६ तातापानी, गुण्डीगडा, बाजुरा टोल,	१ करोड २५ लाख बराबरको ग्यविन वाल बगाएको, ११ लाख बराबरको बासको जालि बगाएको,
२०६८	बाढी	वडा नं ६ सरकौडा, मिसिनजला, कुणा, भुरकुण्डा, छेला, खालीगडा, कटाली,	२५ विघा जमिन, कवुलियत वनमा लगाएका ४०० विरुवा नष्ट, सिचाइको २०० मिटर पाइप नष्ट भएको, भुरकुण्डा मसिनजला कराली सम्म ६० विगाह जमिन वगाएको, सिमलखेतमा ४५ घर विस्तापित भएको, मालुखोला देखि छेला सम्म महाकाली किनारको २५ विघा जमिन वगाएको, ६० विघामा रहेको ( सामुदायिक तथा राष्ट्रिय वनक्षेत्रमा) ३५० वटा रुखहरु समेत वगाएको, साँदनी खोलाले सिद्धनाथ उमाविको चन्दनीको २ विघा जमिन वगाएको, चारवटा भवन भत्केर फर्निचर सहित पुरीएको, साँदनी खोला ४ रोपनी जमिन बगाएको, आमपानी खोलाले २ रोपनी जमिन पाटेको केलाघाडी खोलाले ३ विघा जमिन राझेको, प्रत्येक वर्ष राझने गरेको, खानेपानी को मुहान दबाएको, खानेपानीको संकट भएको, राक्षस खोलाले चन्दनिमा २ विघा, वण्डमा ९ विघा जमिन राझेको र प्रत्येक वर्ष वगाउने गरेका
२०६८	बाढी	वडा नं १ टूडेला, चोकडे र कोलखाना	टूडेला खहरेखोलाले प्रत्येक बर्ष कटान गर्ने गरेको , ऐलानी खहरेखोलालाले प्रत्येक बर्ष कटान गर्ने गरेको साथै चोकडेदेखि कोलखानसम्म बर्षेनी कटान हुने गरेको छ ।

साल	प्रकोप	स्थान	क्षतीको विवरण
२०६६	बाढी	वडा नं १ कलेना , मकला, मनगडा, मलिनि ,जौखेत, गेरडी, अचलशैन, गनगडे, स्यालकोट, चोकडे, सलौन, टुंडेला	सलौन, टुंडेला खानेपानी योजनाको मुहान, इन्टेक सहित पाईप बगाएको, इश्वरी साउँदको ८ रोपनी खेत बगाएको, मोति गिरीको ७ रोपनी जमिन बगाएको, अर्जुन कार्कीको ३ बिघा जमिन र १ घर बगाएको, नरुवा पार्कीको १ घर सहित ८ रोपनी जमिन बगाएको, मान बहादुर ठगुन्नाको ४ रोपनी खेत बगाएको, धनजित बोहराको ६ रोपनी खेत बगाएको, शिबिराम विकको कलेना खोलाले ६ बिघा जमिन बगाएको
२०६४- २०६६	बाढी	वडा नं २ खसरबाटा, हरडा, करनतोला	लदौलीमा ११ जना र रौट्यानीमा ५ जना पहिरोले च्यापीएर मरेको । २ घर लदौलीमा बगाएको, १ घर तोलीमा बगाएको, पाँच पविारको २०÷२५ रोपनी खेत बगाएको, ७०-८० परिवारको ४५० रोपनी खेत बगिसकेको, १४-१५ घर बगेको, ७ वटा बस्तीहरु पहिरोको उच्च जोखिममा रहेका छन् ,खहरेखोलाले वर्षेनी खेतियोग्य जमिन कटान र भरान गर्दै आएको छ ।
२०६६	बाढी	वडा नं ३ सिमल, खलतल, भिरकोट, मार्कु, थपला, जुरखान	५०÷६० परिवारको ७० रोपनी खेतियोग्य जमिन बगाएको, ३ वटा खानेपानी योजनाका इन्टेक सहित १५० मिटर पाईप बगाएको ।
२०६२ सालयता	बाढी	वडा नं ३ धारासाउँ, जोगिजला	धारासाउँ खहरेखोलाले प्रत्येक वर्ष भागेश्वर माविको खेल मैदान र कक्षा कोठामा क्षति गर्ने गरेको छ, असारे खहरेखोला, बेलतडा खहरेखोला, पारीखेत खहरेखोला, गिलासपुर जोगिजला खहरेखोला ले प्रत्येक वर्ष कटान गर्ने गरेको छ ।
२०६७	बाढी	वडा नं ९ सुन्दरपुर, हटुवानी, जडाखाई, तल्लो डेवरी खोला, कुला नौला, , सेली खोला देखि क्यापानी सम्म, नौला खोला	नौला सेली खोलाले कटान गर्दा २० वटा सिचाई कुला लाई पूर्ण क्षती पुगेका, बस्तुभाऊ र घट्ट बगाएको

साल	प्रकोप	स्थान	क्षतीको विवरण
२०६४	बाढी	खोल्तड,थपला,चौ खी,सल्याडी, भिरकोट,सिमल,डि क्याम,बेल्थडा,बिर्ष, कमैल,मिणा,सिमल्टा ,मटेला,हाटगडा	शिर्ष गाडले २०६२ सालयता क्षति गर्दै आएको छ , १६ जना (७ महिला ९ पुरुष) को मृत्यु भएको , २५ वटा घरहरू बगाएको ,७ वटा गाईगोठ बगाएको, २ पानीमिल बगाएको ,४० वटा घट्ट बगाएको , झण्डै ५५० रोपनी खेत बगाएको , ५५० रोपनीमा लगाएको धानबाली नष्ट भएको, २ वटा जलबिद्युत आयोजनाका टर्वाइन बगाएको ,बिद्युत पोलहरू बगाएको, ३०० घरघुरी बिजुलीबाट बञ्चित भएको , जल मापन केन्द्रको १ केवलकार बगाएको , १२ वटा खानेपानी योजनाको इन्टेक सहित ७०० मिटर पाईप बगाएको, ३ वटा झो.पु. र ९ वटा काठेपुल बगाएको, ८ वटा खानेपानीका धाराहरू बगेको, २५० सम्म बस्तुभाउहरू बगाएको, भागेश्वर माविको खेल मैदान राँजेको र बिद्यालयका ४ कोठामा बाढी पस्दा बिद्यालयको भवन भत्कीएको, शिर्ष बजारमा रहेका ८ वटा पसलहरूलाई बगाएको
२०६४	बाढी	वडा नं ९	७ परिवार विस्थापित भएका र खेती योग्य जमिन क्षती भएको झोलुंगेपुल जोखिम पूर्ण अवस्थामा रहेको
२०६४	बाढी	वडा नं ६ तातापानी, गुण्डीगडा, बाजुरा टोल,	२८ परिवारको ८४ रोपनी खेती योग्य जमिन वगाएको, उक्त जमिनमा लगाएको अन्नवालि समेत वगाएको, महाकाली नदी साँदनि खोलाले काटदा २८ परिवारको खेती योग्य जमिन ( १४ विघा जमिन, गौचर, खैरनिजला मा ५० हेक्टर) वगाएको, १४ विघा खेतमा लगाएको धान, लिखु, मकै, कोदो, वदाम, हलेदो वगाएको अन्दाजी १० लाख बराबरको नोक्सानी भएको
२०६४	बाढी	वडा नं. ४ रातमाटी खोला, कटाल,	घरमा भएका भाँडाबँडा समेत बगाएर लगेको, ४ वटा पानीका मुहान दबिएको, रातामाटी खहरेखोलालाले बर्षेनी कटान गर्ने गरेको, १२ परिवारको ३६ रोपनी खेत बगाएको ।
२०६४	बाढी	वडा नं ३	८० परिवारको २०० रोपनी खेतीयोग्य जमिन बगाएको, २०० रोपनीमा लगाएको धानबाली ,मकैबाली बगाएको र १७-१८ वटा बस्तुभाउ बगाएको ।
२०६३	बाढी	वडा नं ६ वेतरानी खोला, छेला, वण्ड	१०० वटा जाली र १० विधामा लगाएको अन्न वाली वगाएको, महाकाली नदीले ८ विगाहा जमिन कटान गरेको, डणौ खालाले ३ वटा र वेतरानी खोलाले २ वटा पानीको मुहान पुरेको, कुणामा डणौ खोला र वोगटी खोलाले १० विघा जमिन राझेको र बर्षेनि जोगबुडा साइनी सडक खण्ड कुणामा अबरुद्ध हुने गरेको
२०६३,	बाढी	वडा नं ११	२ विगा जमिन र सिचाई कुलो बगाएको, प्रत्येक वर्ष जमिन कटान गरेको, जमिन घटदै गएको, सिचाई गर्न गाह्रो भएको

साल	प्रकोप	स्थान	क्षतीको विवरण
२०६३	बाढी	वडा नं १२ स्याल चौडा देखि पुन्तुरा सम्म	पानीको मुहान दब्बीएका, १० वटा भन्दा बढी गोठ बगाएको, प्रत्येक बर्ष जमिन कटानका कारण खेती योग्य जमिन बगरमा परिणत हुदै गएको
२०६२	बाढी	वडा नं १	कलेनाखोला देखि सलौन पुलसम्म कटानको जोखिम रहेको , ६ वटा काठेपुल बगाएको, कलेना खेलामा बाढी आउँदा ४ वटा घर बगेको, ९० परिवारको ७० बिघा खेतियोग्य जमिन बगाएको, ९ वटा घट्ट बगाएको, भोगे चुनाराको गाईगोठ बगाएको , ४ वटा गाई बगाएको, ६ वटा सिंचाई कुलाहरु बगाएको, भागेश्वर मावि सलौन कटानको जोखिममा रहेको
२०६२	बाढी	वडा नं २	१६ जनाको मृत्यु भएको, ५ घर बगाएको, ५ गाईगोठ बगाएको, ५० गाईबस्तु बगाएको , घरमा भएको अन्नपात बगाएको, नगद,जिन्सी समानहरु बगाएको, १७५ रोपनीमा लगाएको अन्नबाली –धान मकै) बगाएको, १३ वटा काठेपुल बगाएको, ८ वटा खानेपानी तथा सिंचाई योजनाका ढाण (मुहान) बगाएको, १३ घट्ट र घट्टका ढाण बगाएको
२०६२	बाढी	वडा नं. ४ कटाल,	२३० रोपनीमा लगाएको धानबाली समेत नष्ट भएको, ५ वटा खानेपानीका मुहान बगाएको र खानेपानीका संकट भएको साथै २४ परिवारको ३५ बटा बस्तुभाउ बगाएको ।
२०६२	बाढी	वडा नं ५ घट्टेप्लाट, परिगाउँ, भट्टराई टोल, मगर टोल, घाणीघाँच, ठकुरी टोल, बिष्ट टोल, शिवधाम टोल, लामीखाली टोल, थवाल टोल, गोठान टोल	८० परिवारको १६५ रोपनी खेतियोग्य र धानबाली नष्ट भएको, अपर परिगाउँ सिाई योजनाको नहर बगाएको, परिगाउँ सिंचाई नहर बगाएको, बहादुरे खोलाले ८० परिवारको १५० रोपनी खेतियोग्य जमिन बगाएको, घाणीघाँचतिर खहरेखोलाले १४० रोपनी खेतियोग्य जमिन राँजेको, ५ परिवारको घर बगाएको, खहरेखोलाले बहादुरे न्वालो पुरिएको र पिपल चौतारी खहरे खोलाले १५ परिवारको ३५ रोपनी जग्गा कटान गरेको ।
२०४२ असोज ४ गते	बाढी	वडा नं ५	बहादुरेदेखि परशुराम सम्म (रंगुन नदि किनारमा रहेको) १४० परिवारको ३०० रोपनी खेतियोग्य जमिन धानबाली नष्ट भएको । धानका कुन्यूरु बगाएको । घाणीघाँचमा खहरेखोलाले ३० परिवारको १२० रोपनी खेत राँजेको ।

साल	प्रकोप	स्थान	क्षतीको विवरण
२०६२ साल देखि निरन्तर	बाढी	वडा नं ५	बहादुरे खहरेखोला, भट्टराईटोल खहरेखोला, खुटकुंडी खहरेखोला, सिद्धखहरेखोला, रिखुनखोला, आमखोला ले प्रत्येक वर्ष कटान गर्ने गरेको
२०३८ देखि हाल सम्म २०६३ मा ठूलो बाढी आएको	बाढी	वडा नं ६सिमलखेत, वण्डजाला, रामपुर, लामिगडा, दमाड, तालिगडा,	रंगुनखोलाले हाल सम्म ४० जना वगाईसकेको, २०६३ मा आएको बाढीले २०० वटा घर गोठ, आठ कोठे विद्यालय भवन, २ वटा सामुदायिक भवन, १ मन्दिर, ७ वटा पसल, ११ धारा र १८२ रोपनी खेती योग्य जमिन बगाएको, खयरजालो २०० हेक्टर जमिन र त्यमा भएका सिमल, खयर जामुन का रुखहरु बगाएको र बगरमा परीणत गरेको, २ वटा कबुलियति वन बगाएको, भास्कर खोलाले ११ परिवारको घर जमिन बगाएको पूर्वा क्षती गरेको, भास्कर खोलाले जोगबुडा सोदनी सहक खण्ड ५०० मिटर समेत अबरुद्ध गरेको, गौरी खहरे खोलाले १६ परिवारको जमिन राजेको २ पानीका मुहान सुकाएको, सिद्ध खहरे खोलाले २०० परिवारको घर भत्काएको, ५०० मिटर खानेपानी बगाएको, सिद्धनाथ मन्दिर, सार्वजनिक भवन र २ वटा खोपमनीको मूहान पुरेको, सिद्धनाथ खोलाले प्रत्येक वर्ष जोगबुडा सादनी सडक खण्ड अबरुद्ध गर्ने गरेको र मलेता खोलाले २० परिवारको घरगोठ बगाएको, २०० रोपनी खेत पुरेको, र प्रत्येक वर्ष जोगबुडा सादनी सडक खण्ड अबरुद्ध गर्ने गरेको, २ वटा खानेपानी र पाइप बगाएको
२०४० देखि अहिले सम्म	बाढी	वडा नं ६ सरकौडा, मिसिनजला, कुणा, भुरकुण्डा, छेला, खालीगडा, कटाली,	सरकौडा देखि मिसिनजला सम्म प्रत्येक वर्ष बटान हुने गरेको, भुरकुण्डामा ४ परिवार विस्तापित, २७ परिवारको ३५ विगा जमिन अन्नवाली सहित कटान भई सकेको, भुरकुण्डा खालीगडामा हावाले कटान हुने गरेको, मिसिनजलामा १० परिवार विस्तापित, ४ मन्दिर, १ पसल वगाएको,
२०४० साल देखि निरन्तर	बाढी	वडा नं ६ तातापानी, गुण्डीगडा, बाजुरा टोल,	तातापानीमा २५ वटा घर, १०० विघा जमिन र लगाएको धानवाली समेत वगेको, १ कुलो २ घट्ट, खानेपानी मूल समेत वगाएको, २५ वटा गौसाला वगेको १२ परिवार विस्तापित भएको, १०० हेक्टर जंगल वगरमा परिणत भएको, ३ वटा घट्ट, १ पसल, १ घर, २ गौशाला बगाएको

साल	प्रकोप	स्थान	क्षतीको विवरण
२०४० साल देखि निरन्तर	बाढी	वडा नं ६ सरकौडा	१५ परिवारको १५० रोपनी जमिन वगाएको, ३० बर्षको हरी अधिकारी को मृत्यु भएको, २१ परिवार विस्तापित भई सकेको, ३२ परिवार जोखिममा रहेको, ६० विगा जमिन वगाई सकेको, ४० बाखा, ३० गाई, ६ भैसी वगाएको, खाद्यान्न संकट भएको, खानेपानीका २ वटा मुहान दविएको, पुरिएको, ७ वटा मौरीघार, १० वटा वुंगुर वगाएको, ३०० टन धान बगाएको, सामुदायिक वन को केहि भाग कटान गरेको र रोगको संक्रमण वढको, झाडपखाला आदी समस्या देखिएको आर्थिक संकट बढदा कामको खोजीमा विदेशिनेको संख्या बढेको
२०६२	बाढी	वडा नं ८करेनी, धुनके, जमरानी, ऐडुङगा, पुरापानी, जमरपानी, कफलगौरा, साङ्खोला, गैरीगाउ, करानी, डेबरी	४ घर भत्केर पूण क्षती भएको, ६ घर भत्कीएका, धनुकेमा ३० घर धुरी खहरेखोलाको पूर्ण जोखिममा रहेका, १८रोपनी खेत वगाएको, खोलाको पुल जोखिममा रहेको,
२०६२	बाढी	वडा नं ९ सुन्दरपुर, हटुवानी, जडाखाई, तल्लो डेवरी खोला, कुला नौला, , सेली खोला देखि कुर्यापानी सम्म, नौला खोला	हटुवानी साबमा पहिरो जादां ४ हेक्टरमा बनमा बोट, विरुवा पुरै क्षती भएको
२०६१, प्रत्येक बर्ष	बाढी	वडा नं १० पुरन पानी खोला, वेलडाडी टुप्पो देखि तल सम्म, गैरी गाउं खोला, सेला खोला, गुईखोला,	२ जनाको मृत्यु, १ जना घाईते, ५ विगा जमिन बगाएको, ५ जोडा गाई, गोरु, भौसी, बाखा बगाएको, घर जमिन राइकेको, जमिन प्रत्येक वर्ष कटानी हुदै गरेको, पुल बगाउदा १२ वडालाई हिडुल गर्न अप्ठेरो परेको, ठाउंठाउंमा जमिन चर्केको
२०७५	पहिरो	वडा नं १ पोलखान, सलौना, गेरेडे	पोलखानमा पहिरोले ५ घर पूर्ण रुपमा क्षति, टोलनै जोखीममा रहेको, सलौना र गेरेडे गाउं बाढी र पहिरोको क्षति, सालकोट, चुन पोखरा, पोलखान, पाथी र टुडेला वस्ती पहिरोको जोखीममा र मनगडा, मलौनी वस्ती बाढीको जोखीममा
२०७५	पहिरो	वडा नं ३ लोपा, चौड, तोली	राम सिंह पलालको घर र ३ रोपनीको बाली, नष्ट, ९० घन मिटरको सिचाई पोखरी नष्ट भएको, खानेपानीको डिक्स पुरिएको, चौड तोलीमा खानेपानी तथा बाटो नष्ट भएको, तोडिन्ना र जोगबुढा जाने सडक अवरुद्ध भएको

साल	प्रकोप	स्थान	क्षतीको विवरण
२०७५	पहिरो	वडा नं ४ ( रतिरोडा खहरे, दुंगल खोला, रातामाटी खोला, रन्यौडा खोला, गोजा खोला, भिम खोला, कालिका मुल खोला )	खानेपानीको मुल तथा २००० रोपनी जमिन कटान तथा पुरान गदैँ आएको, रंगुन भिर तिर वर्षेनी कटान हुदैँ आएको, रातो माटोको खहरेले गर्दा कटान तथा जमिन पुरिदैँ आएको
२०७५	पहिरो	वडा नं ६ रामपुर	भाने सार्कीको घर क्षति भएको
२०७५	पहिरो	वडा नं ९ सेलेगडा, जफती बजार, कुवापानी, पुन्तरा	सेलेगडा बस्ती , जफती बजार, कुवापानी पुन्तरा सम्मको वस्ती जोखिममा रहेको
२०७५	पहिरो	वडा नं १० ठकानी, मल्लो सालघाडी	प्रेम ब. वोहराको घर भतकिएको, सिर्ताली खोला र साखा सिचाई कुलो नष्ट भएको
२०७५	पहिरो	वडा नं ११ सिमलवण्ड	वृक्षारोपणमा क्षति पुर्याएको, प्याउली वण्ड र डाइनी वण्ड खोलामा अत्याधिक समस्या, २०५९ सालदेखी साघुरेमा निरन्तर भु क्षय गर्ने गरेको
२०७४	पहिरो	वडा नं ३ भतगाड	कालीढुंगा जाने बाटा नष्ट भएको भतगाड खा.पा. योजना पुरिएको, आमडाली खानेपानीको ५० मिटर ईन्टेक पाइप नष्ट भएको
२०७३	पहिरो	वडा नं ११ गैरिपाताल	धवल सिंह भाटको घर पुरिएको
२०७०	पहिरो	वडा नं ११ चौखाम	चौखाममा जयराम भाटको जमिन भासिएको, प्यारु धामीको ८ रोपनी जमिन भासिएको
२०६३, २०७० असोज २ गते	पहिरो	वडा नं १० कुर्मुल्या, पुन्तरा खोला	४ विगाहा जमिन बगाएर नष्ट, ४ घर पुरीएको, हर्क बहादुर ठगुन्ना बाढीले बगाएर वेपत्ता भएको,
निरन्तर प्रत्येक वर्ष	पहिरो	वडा नं ७	खुरिया, खुम्तीगडा, वसेनी, गैरीखाना, काजीगडा , रतिगडा, पिपलवोट, रैचेनी र कुसान वस्तीहरु प्रत्येक वर्ष पहिरोको जोखिममा रहेको
२०६६ देखि निरन्तर	पहिरो	वडा नं ८ का खहरे खोलाहरु	डेबरी खोलाले उत्तम धामीको घर देखि प्रेम धामीको घर सम्म कटान गदैँ आएको, ४५ रोपनी खेती योग्य जमिन कटानी गरेको, बैजनाथ माविमा पनि प्रत्येक वर्ष क्षती गर्ने गरेको र सानखोलाले खेती योग्य जमिन बगाएको

साल	प्रकोप	स्थान	क्षतीको विवरण
२०६७	पहिरो	वडा नं ११ कराली, सलेता, एकलेगडा, ठुलो पाताली	करालीमा २०६७ मा विर विष्टको घर खेत पुरिएको, सिस्ने वस्तीमा विरभान महराको घर, सलेतामा पम्फा ओखेडाको घर जमिन, एकलेगडा धौल सिंह महराको घर खेत, ठुलो पातालीमा माधिराम लोहारको १ रोपनी, डम्मर महराको ०.५ रोपनी, जमिनमा क्षति पुगेको
२०६२, २०६३	पहिरो	वडा नं ११ पल्गडी	पल्गडी नयागडामा दल बहादुर महराको ५ रोपनी जमिन भासिएको
२०६३ देखि निरन्तर	पहिरो	वडा नं ११ शैलेश्वर सा.ब. , कराली, सिमलवण्ड, तालवन्द, अमिखोपा	सामुदायिक बनमा समेत क्षती पुगेको, जंगलका रुखहरू समेत बगाएको, खेती योग्य जमिन बगरमा परीणत भएको घासबारी दब्बिएको, सिद्ध भगवती खानेपानी मुहान दब्बिएको, पानी सुकेको, १८ लाख बराबरको क्षती, भट्यानीमा १० विगा जमिन बगाएको, ४ वटा बस्ती नजिक पहिरो गई जोखिममा रहेका
प्रत्येक वर्ष	पहिरो	वडा नं १२ लाल ढुङ्गा देखि धाडी टोल ,पुन्तुरा	खेती योग्य जमिन कटानी गरेको र बगरमा परीणित हुँदै गएको, खाद्यान्न उत्पादन घट्दै गएको, वर्षा याममा त्रास हुने गरेको, प्रत्येक वर्ष क्षती हुने गरेको
२०६३	पहिरो	वडा नं ७	१ घर पुरीएको, ५ घर जोखिममा रहेको, ५ बिगा जमिन बगेर नष्ट भएको, ७ जनाको बगाएर मृत्यु भएको र ३० घर बाढीको जोखिममा रहेको, खाद्यान्न उत्पादनमा कमी भएको
२०६६	पहिरो	वडा नं ३ मार्का, तोडिन्ना, लोपा, चौड, खोल्टड, थपला, चौखी, सल्याडी, भिरकोट, सिमल ।	२ वटा खानेपानी योजनाको इन्टेक र पाईप बगाएको, बिभिन्न स्थानमा रहेका ८ वटा स्थानमा रहेका खानेपानी योजनाको ८ वटा इन्टेक र ६५० मिटर पाईप बगाएको, गौतडी बस्ती (मार्कु) लोपा पहिरोको जोखिममा
२०६२	पहिरो	वडा नं ३ तोडिन्ना, मार्कु, चाखी, लोपा	मान बहादुर धामीको घरको आगनबाट पहिरो जाँदा घर भन्दा तल रहेको ६ रोपनी जग्गा पहिरोले लगेको, ४ वटा घट्ट पुरिएको, बसौटी जाने बाटो अवरुद्ध भएको, ५ वटा खानेपानीका मुहान पुरीएका, भागेश्वर माविमा पहिरोले कक्षाकोठामा क्षति पुऱ्याएको । कक्षा कोठामा माटो पानीले पुरिएको, सिद्धनाथ प्राविको खेलकुद मैदानमा माथिबाट पहिरोले पटानी गरेको
२०६२	पहिरो	वडा नं १ गनगडे,स्यालकोट, कलेना, बोडा	बिर्ख बहादुर गुरधामको घर पहिरोले पुरेको । महाबीर कार्कीको घरको आगनबाट पहिरो गएको र घर जोखिममा रहेको, समैजी प्रावि कलेना पहिरोको जोखिममा रहेको , कलेनामा ८ वटा

साल	प्रकोप	स्थान	क्षतीको विवरण
			खानेपानीका मुहानहरु दबिएको, कैलापाल मावि बोडा पहिरोको जोखिममा रहेको ।
२०७५	आगलागी	वडा नं १	जयलाल ठगुन्नाको घर जलेर नष्ट भएको , सामुदायिक वनहरुमा प्रत्येक वर्ष लाग्ने
२०७३, ७४	आगलागी	वडा नं २ कटाउजी	देव वोहरा र रतन साउदको घर जलेर नष्ट
२०६७	आगलागी	वडा नं ३ मार्कु , थापला	थापलामा पुनी सार्की र थापला धने साँउदको र मार्कु उजले धामीको घर पूर्ण क्षती
२०७४	आगलागी	वडा नं ३ चाखि	आधुनिक घट्ट आगलागी भई नष्ट भएको
प्रत्येक बर्ष सामुदायि क बनमा )	आगलागी	परशुराम न.पा. भरी	सामुदायिक बनरुमा प्रत्येक बर्ष आगलागी हुने गरेको साना साना बोटबिरुवाहरु जलेर नष्ट हुने गरेका छन्, वातावरण प्रदुषण हुने गरेको छ , बन्यजन्तुका बासस्थान लोप हुने गरेका छन् , घासपातमा कमी हुँदै आएको छ । काठ,दाउरामा कमी हुँदै आएको छ र बन्यजन्तु तथा पशुपंक्षीहरु जलेर मर्ने गरेका छन् र सास फेर्न समस्या भएको छ ।
२०६८	आगलागी	वडा नं ५	जनक चन्दक, धोज भट्टराई, लोग सिंह महताको घरमा पूर्ण क्षती
२०७५	आगलागी	वडा नं ५	पशुपति भट्टराई र उजले लुहारको घर नष्ट भएको
२०७५	आगलागी	वडा नं ६ तातापानी	खडक सिंह खडकाको तातापानीमा रहेको पसल पुर्ण रुपमा खरानीमा परिणत भएको
२०७४	आगलागी	वडा नं ७	गगन बहादुर सिंह, कर्ण बहादुर धानुक, भानी चुनारा, विरमान चुनारा, जयरज जोशी, करे धामी, दिल बहादुर धामी, कृष्णदत्त भट लगायतको घरहरुमा आगलागीको कारण क्षति भएको
२०७४	आगलागी	वडा नं ८	प्रेम धामीको घर जलेर नष्ट भएको
प्रत्येक बर्ष	आगलागी	वडा नं .८,	१२ वटा सामुदायिक वन रहेका बोट विरुवा, जंगली जनावर लोप भएका, घास दाउराको समस्या, पनीका मुहान घट्टै गएका
२०७२, २०७३	आगलागी	वडा नं .९, कुयापनी , गाइबादे	कृष्ण दमाईको घर पूर्ण नष्ट
२०७४	आगलागी	वडा नं १० ठकानी	मानमती ठागाँको घरमा आगलागी भई घरभित्र रहेका सामाग्री नष्ट भएका
२०६८,	आगलागी	वडा नं .१०,	मान बहादुर विष्टको घर जलेर नष्ट
२०७५	आगलागी	वडा नं ११ कराली	नर बहादुर महाराको २०७४ सालमा घर र २०७५ सालमा बाख्रा खोरमा क्षति

साल	प्रकोप	स्थान	क्षतीको विवरण
२०६२	आगलागी	वडा नं .११, नराङ्ग	१ घर र घर भित्रका पुरै सामग्री जलेर नष्ट, ५ लाख बराबरको क्षती
२०६८	आगलागी	वडा नं .११, एकलेगडा, पल्गडी, तालवण्ड	देव बहादुर महाराको २ गोरु, १ भैसी र मान्छे समेत घाइते, पल्गडी मा उजल सिंह कुवरको घर नष्ट, सोलार, सुन अन्न लत्ता कपडा नष्ट, करालीमा शेर ब.विष्टको अन्न लुगा कपडा सहित नगद, नरेन्द्र भटको तालवण्डमा अन्न लुगा कपडामा क्षति
२०७०	आगलागी	वडा नं .११	१ घर सहित गाई गोठ नष्ट
प्रत्येक वर्ष	आगलागी	वडा नं .११, सामुदायिक वनहरु,	सामुदायिक वनमा आगलागी हुदां जंगलमा भएको काठ जलेर नष्ट भएको र सामुदायिक वनमा प्रत्येक वर्ष आगलागिले गर्दा क्षती हुने गरेको
२०७३	आगलागी	वडा नं १२ पन्तुरा	राम कामी र काली कामीको घर जलेर नष्ट भएको
२०७५	आगलागी	वडा नं १२ तुलामाडी, पन्तुरा	भगी कामीको घरको पशु र धनजनको पुरै नष्ट भएको, राम कामीको गोठ जलेर नष्ट भएको, जोगी खडकाको घरमा आगलागी हुदा सबै सामाना तथा ५ गाईगोरुको मृत्यु भएको
प्रत्येक वर्ष	आगलागी	वडा नं .१२, का सबै सा.ब.	सामुदायिक वन आगलागी हुदां बोट विरुवा, जंगली जनावर लोप भएका, घास दाउराको समस्या, पनीका मुहान घटदै गएका, मानव बस्तीमा समेत आगोले असर गर्ने गरेको, त्रास पुर्ण जीवन रहेको
२०६९	असिना	वडा नं १	असिनाले गहुबालीले क्षति गरी खाधान्न क्षति भएको
२०५९	असिना	वडा नं १	वडाभरी लगाएको गहुँबाली नष्ट भएको
२०७४	असिना	वडा नं २	गहुवाली फलफुल, गहु नष्ट
२०७२	असिना	वडा नं ७	बालीनालीमा क्षति भएको
२०६६	असिना	वडा नं. १०	३०० ग्राम सम्मको असिना परेको फलपुलमा आप को नोक्सान भएको, ६ जना घाइते भएको, अन्न लाएका वोटविरुवार वालीनाली हरु नष्ट
२०७५	असिना	वडा नं ११ चुरे क्षेत्र	५० प्रतिशत गहु, तरकारीमा क्षति, पातालमा सकराम लुहारको ७ बाख्रामा क्षति
२०७१।७ २	वन्यजन्तु को आतंक	वडा नं १	५ जना घाइते र १ जनाको मृत्यु भएको
२०७४।७ ६	वन्यजन्तु को आतंक	वडा नं १०	वदेल र बादरले गर्दा लगाएको बालीमा क्षति हुने गरेको र चितुवाले हालसम्म ५० जति बाख्रा खाईसकेको
२०७५	चट्यागं	वडा नं १	धौल सिंह ठगुन्नाको ३ वटा बाख्रा मरेको
२०५८	चट्यागं	वडा नं २ गोगन	गगन र राम बहादुर बोहोराका १४, १५ मरेका

साल	प्रकोप	स्थान	क्षतीको विवरण
२०७३	चट्यागं	वडा नं. ४, पोखरी क्षेत्र	६ जना घाइते भएको
२०७५	चट्यागं	वडा नं ६ छेला कुणा वस्ती	दल बहादुर धामीको १ गाई मरेको, २ जना घाइते ७ वटा घर प्रभावित भएको, डम्बर सिंह जैशीको घर तथा कुणा सिचाई को सिचाई मिटर उडेको, चट्यांगले करेन्ट लागेर कुणामा कोपिला धामी मानसिक घाइते
२०७४	चट्यागं	वडा नं ७ साधनी टोल	साधनी टोलमा घरहरु नष्ट गरेको र मानिसहरु वेहोस भई अस्पताल पुर्याउनु परेको
२०७५	चट्यागं	वडा नं ७ साधनी टोल	गोपी लोहारको घरमा क्षति भएको
२०५६	चट्यागं	वडा नं. ९ बजाड	नेउटेधामी बजाड चट्यागंमा परेर मृत्यु भएको
२०७५	चट्यागं	वडा नं ११ सिमलवण्ड	सिमलवण्डमा जंगल र वोटविरुवामा क्षति
२०७४	चट्यागं	वडा नं १२ माझापानी	दल बहादुर राना मगरको मृत्यु
२०५५ साल देखि निरन्तर	खडेरी	वडा नं. ४	रातामाटी मुल, लटिरोडा म्ल , रज्यौडा म्ल , खारखोला म्ल, बडेखोला म्ल मा पानी कम हुँदै गएको ।
२०५५ साल देखि निरन्तर	खडेरी	वडा नं ५	७ वटा पानीका मुलहरु हराईसकेका छन् । खानेपानीको संकट हुँदै गएको छ
२०७२	खडेरी	वडा नं. ५घट्टेप्लाट, परिगाउँ , भट्टराई टोल, मगर टोल, घाणीघाँच, ठकुरी टोल, बिष्ट टोल,	वडा नं ५ मा ठुलो खडेरी भएको । खाद्यान्न किन्नुपरेको । भोकमरी भएको । खाद्यान्न उत्पादन नभएको ।
२०७५	खडेरी	वडा नं ६ रामपुर	खानेपानीको मुल प्रभावित तथा अभाव भएको
२०५३ सालदेखी निरन्तर	खडेरी	वडा नं. ७	खाद्यान्न उत्पादनमा कमी, खानेपानीका मुहान सुक्ने गरेको, विभिन्न रोगहरुको प्रकोप बढेको, सिचाईको अभाव र बालीनालीमा विभिन्न किसिमका रोगहरु लाग्ने
२०६२ देखि निरन्तर	खडेरी	वडा नं. ७, बसन्चौटा,, कुवा, ढतीगडा, कुवा, कौडीगाउ,, भुमथला, बडडी मसाल, मसाल	खानेपानीका मुहान सुक्दै गएका, खानेपानीमा समस्या, सिचाईमा समस्या, गाई गोरुलाई समस्या, सिचाईको व्यवस्था नभएको, पानीको अभावमा चर्पिको प्रयोगमा सास्या, पानी जन्य रोगको संक्रमणमा बृद्धि

साल	प्रकोप	स्थान	क्षतीको विवरण
२०५५ देखि निरन्तर	खडेरी	वडा नं. ८	खानेपानीको समस्या, सिचाईको समस्या, धानको विउ बचाउने गाहो, पानीको मुहान सुक्दै गएको,
निरन्तर प्रत्येक वर्ष	खडेरी	वडा नं ९ कुवापानी, डेबरी, जपती गाँउ	मल्लो तल्लो कुवापानी , तल्लो डेबरी जपती गाउँमा खडेरीको समस्या
२०७४	हावाहुरी	वडा नं १ सलौन लगायत	भागेश्वर मावि सलौनको २ कोठे भवनमा क्षति भएको , वर्षेनी क्ष्याति हुने गरेको
२०६१	हावाहुरी	वडा नं १ कोलखान	भगेश्वर माविको २ कोठे भवनको छाना उडाएको, भगवती प्रावि कोलखानको ५ कोठे भवनको छाना उडाएको ।
२०७४	हावाहुरी	वडा नं २	नवयुग प्रा.वि. र कैलपाल प्रा.वि.को छाना उडाएको
२०७४	हावाहुरी	वडा नं ३, मन्दरा, आमडाली, सिमल्टा	१ बिद्यालय र ३ घरका छाना उठाएको
२०७४	हावाहुरी	वडा नं. ४	समैजी निमावी र कालिका प्रावीको छाना उडाएको
२०७५	हावाहुरी	वडा नं. ४	४ घरको छाना उडाएको
२०७५	हावाहुरी	वडा नं ५	३ घरको छानो उडाएको
२०६०	हावाहुरी	वडा नं. ५	फागुन देखि असार सम्म प्रत्येक बर्ष हावाहुरी चल्ने गरेको, प्रत्येक बर्ष बिद्यालयका छाना उडाउने गरेका
२०६८	हावाहुरी	वडा नं. ५	भुमिराज निमाविको ४ कोठे भवनको छाना र २ घरको छाना उडाएको ।
२०७०	हावाहुरी	वडा नं. ५	भुवनेश्वरी माविको ८ कोठे र परशुराम प्राविको २ कोठे भवनको छाना उडाएको ।
२०७१	हावाहुरी	वडा नं. ५	महाकाली प्राविको २ कोठे भवनको छाना उडाएको ।
२०७३	हावाहुरी	वडा नं ६	सिद्धनाथ मन्दिरको छाना उडाएको
२०७४	हावाहुरी	वडा नं ६ रामपुर	सुकुराम सुनारको घर उडाउदा वसोबास प्रभावित भएको
२०७५	हावाहुरी	वडा नं ६ सिमलखेत	सिद्धनाथ प्रा.विको छाना उडाएको
२०७४, २०७५	हावाहुरी	वडा नं ८ साइसोन	गाउँघर किल्नीकको भवन पुर्ण रुपमा क्षति र २०७५ सालमा हावाहुरीले १२ घरका छाना उडाएको
प्रत्येक वर्ष	हावाहुरी	वडा नं. ८	घरको छाना उडाएको, विद्यालयको छाना उडाएको, प्रत्येक बर्ष हावाहुरीले क्षती गरी राखेको, रुखहरु उलेर क्षती हुने गरेको
२०७५	हावाहुरी	वडा नं १०	गणेश बादीका घरको छाना उडाएको

साल	प्रकोप	स्थान	क्षतीको विवरण
२०७५	हावाहुरी	वडा नं २२ सिमलवण्ड, पालल, पलगडी, कटाउजा, सलेता	दुर्गा आधारभुत विधालयको छाना फालको, सिमलवण्डमा दलित वस्तीको २०७५ जेठ मा १५ घरमा क्षति, पल्गडीमा कटाउजी र सलेतामा १२ घरमा छाना फालेको
प्रत्येक वर्ष	हावाहुरी	वडा नं. १२	घरको छाना उडाएको, विद्यालयको छाना उडाएको, प्रत्येक वर्ष हावाहुरीले क्षती गरी राखेको, रुखहरु उखलेर क्षती हुने गरेको

## २.अमरगढी नगरपालिका

साल	प्रकोप	स्थान	क्षतीको विवरण
२०७७	आगलागी	वडा नं ८	रातागौन पसल ध्वस्त
२०७८	असिना	वडा नं १० र ११	ठुलो मात्रामा तरकारीवाली नोक्सान
२०७८	पहिरो		२ वटा घर भत्किएको र घरपालुवा जनावरमा क्षति
२०५२, २०६०, २०६८, २०६९, २०७१, २०७३, २०७४	पहिरो	वडा नं. १, डोला, मनाना, वन्न, दुधकाणे, मालम, बुन्न, मनाना, खोलीखेत, वडा नं १ ( डिपालगाँउ ), वडा नं १ छिचेपानी, वडा नं. १, दुधकाणे, लडबाटा, मालम ( ढाडखोला), वडा नं ३ काँडे, लरडा, कोटेउडा, चिरकट्टे, वडा नं. ४, भलिया, वडा नं १० विजोडा, भडार, तल्लो बुडाली, मल्लो बुडाली, वडा नं. २ जुगिना	घट्ट, कुलो बगाएको , ५०० रोपनी खेतियोग्य जमिनमा क्षति, एक काठेपुल बगाएको, ४ घरमा क्षति, खाद्यान्न उत्पादनमा कमी आएको, सडकको कटानले २५ गाई गोरु बगाएको, हरिनादेवी शार्की र केशव सिंह सेदीको जमिन काट्टदा लगाएको वाली बगाएको, खानेपानीको मुल प्रदुसित, साउनाला -रिडगडा खोलमा बाढी आउंदा खोलाले बगाएर १ जनाको मृत्यु भएको (मृत्यु हुनेको नाम : १४ वर्षिय छत्र पनेरु), अव्यवस्थीत सडकको कटानले गर्दा वडा नं २ का ८० घरधुरी पहिरोको जोखिममा रहेका , चौथली देखी मतरगाउ सम्मको बस्ती पहिरोको उच्च जोखिममा रहेका ।
२०५५, २०५६, २०६३, २०६८	वाढी	वडा नं. ७, सल्लागाँउ, रावतगाँउ, ऐयरीगाँउ, भान्तनागाँउ देखी जोशीगाँउ सम्म, वडा नं. ९, पनौलि, छिडिखोला, वडा नं १० राईगाँउ, भण्डारीगाउँ, वडा नं. ११ लिटिर गाऊं, पाली गाऊं, नौलाखोला, वडा नं ११ फिन्नेकोट, रामखेत, वडा नं ११ पालीगाँऊ	सावर र भट्ट टोलमा व्यवसायिक तरकारी खेतीमा असर, कैनीमा १० रोपनी खेत बगाएको, पनालेमा १० रापनी खेत बगाएको, गाड खेत तिलाडी खोलामाले २५ रोपनी खेत बगाएको, पनौलिमा रहेको पुलमा बगाएको, आमखेत , सेलानिखेतमा वर्षेनि कटान हुने गरेको, वाढी आउंदा ७ परिवार ९ रोपनी खेतीयोग्य जमिन बगाएको, पहिरोले १० वटा घर पूर्ण जोखिममा रहेका, १ रोपनी जमिन, १ वटा घर, १ वटा आरन लगेको, १ वटा घरमा क्षति, ३ जना घाइते भएका
२०७०, २०७५, २०७१, २०७४, २०७५	हावाहुरी	वडा नं २ , कारीगाँउ, वडा नं ५ कुर्काली लगायतका क्षेत्रहरु, वडा नं ६ पतेल्ना, वडा नं ७, पोखरा, सल्लागाँउ, वडा नं ७ पोखरा, रावतगाँउ, वडा नं ११, असिग्राम निमावी लिटिरीगाँऊ	शेर दमाईको घरको छाना उडाउदा क्षती भएको , कुर्कालीको १० घरभुरीमा पुर्ण रुपमा क्षति पुर्याएको र विधुतका पोलहरु ढलेका, नख्खु बोहराको घर चत्काएका, बहुउद्देशिय सहकारी भवनमा क्षति, रावतगाँउको लाल बहादुर रावतको टिनको छाना उडाएको, उग्रतारा मावी र शैलेश्वर प्रावीका भवन उच्च जोखिममा, पोखरामा ५ परिवारको घरको छाना उडाएको, असिग्राम निमावि र सरस्वती निमाविको घरको छाना उडाएको, गाउ भरी धेरैको घरको छाना उडाउंदा घर नै छोडनुपरेको

साल	प्रकोप	स्थान	क्षतीको विवरण
२०६२, २०६१, २०७३	चटयाङ्ग	वडा नं ७ पोखरा, वडा नं ७, भाटसिरोला, वडा नं ११ लितेलगाँउ	उग्रतारा मावीको १ कोठे भवनमा क्षति, १ जना घाईते , भाटसिरोलामा उद्धव राज भट्टाईको मानसिक सन्तुलन विग्रिएका, १ जना बेहोस भएको,
२०६५, २०७२, २०७५, २०७४,	आगलागी	नगरपालिकाका सम्पूर्ण वडामा ( वडा नं १ भेटा ) वडा नं. २ कारीगाँउ, वडा नं ७ सुनकोट, वडा नं ८ नानखर्क देखी खनमडा, फुल्लेक देखी बागचौर, वडा नं १० को तल्लो बुडाली, वडा नं ११ सल्लाघारी	वडा नं १ भेटामा आगलागिले ३ वटा घर पूर्ण रुपमा क्षती भएको ,छपीलाल भट्ट को घर जलेर, सुन्दरकोटमा एकजनाका मृत्यु, डम्मर राज ओझा र तुलाराम शार्कीको घरमा क्षति, मान बहादुर शार्कीको दोकान जलेको, खनमडाको नानखर्क देखी खनमडा गाउँसम्म ५० रोपनी खरकारी जलेको, २०७२ सालमा तल्लो बुडालीमा खिमा सार्कीको घरमा आगलागि हुँदा घरमा रहेका खाद्यान्न ,लत्ता कपडा जलेर नष्ट भएको , मन्दिर क्षती पुगेको
२०५५ सालदेखी निरन्तर २०६५ सालदेखि निरन्तर	खडेरी	वडा नं २ पुरै, वडा नं १०, बुडाली,	आयआर्जनमा कमी, उत्पादनमा कमी, पानीका मुहानहरु सुकेको, बुडालीमा ७५ घरधुरीले ३ वटा धारबाट मात्रै पानी पीउनुपर्ने बाध्यता रहेको, तल्लो बुडालीमा ६५ घरधुरीले २ वटा धारबाट मात्रै पानी पीउनुपर्ने बाध्यता रहेको र बिजोडामा ५० घरधुरीले टाढा टाढा खोलाबाट पानी पीउनुपर्ने बाध्यता रहेको
२०५२, २०५५, २०५६, २०५७, २०५८, २०७५	असिना	नगरपालिकाको सम्पूर्ण वडा, वडा नं. ४, हरडी र सुनेडा, वडा नं. ६ भालुमारे देखी कोटकाणे	गहुँवाली, तरकारी वाली र फलफुल नष्ट भएको, धानवाली , फलफुल नष्ट भएको र खद्यान्न किन्नुपरेको , वनमा काफलका विरुवाहरुमा ठुलो क्षति पुगेको ।

### ३. आलिताल गाउँपालिका

साल	प्रकोप	स्थान	क्षतीको विवरण
२०७८	बाढी/पहिरो	गा.पा. क्षेत्रका विभिन्न स्थानहरु	६३ घरधुरी प्रभावित र १ जनाको मृत्यु
२०७७	पहिरो	बलौचा	पहिरोको कारण जमिन भासिई ४८ घरधुरीको घर पूर्ण क्षती, जमिन भासिई बस्तीनै स्थानान्तरण गर्नुपर्ने भएको ।
२०७४	बाढी	आलीताल गा.पा. २ ,जुगेरा, डोवरा	जुगेरामा रहेको १० रोपनी जमिन वगरमा परिणत, निरन्तर बाढीको प्रकोपले गर्दा डोवरा वसति जोखिममा रहेको
२०७३	बाढी	साविकको आलीताल गा.वि.स. वडा नं. ७, कैनघाडी,	कैनघाडी को २५ रोपनी जमिन बगाएको र केही घर परिवार जोखिममा रहेको, स्याउराडामा २० रोपनी खेती योग्य जमिन बगाएको र अन्य भाग जोखिममा रहेको, सल्केट्टेमा ३५
२०७३	बाढी	आलीताल गा.पा. वडा नं ४, कोलगौरा, मार्तौला	कोलगौरा, गोकुल खोला खेत बगाएको र मार्तौला बाढीको जोखिममा रहेको
२०७३	बाढी	स्याउराडा, सल्केट्टे, रज्यौडा	रोपनी खेती योग्य जमिन बगाएको, रज्यौडा मा २० रोपनी खेती योग्य जमिन बगाएको, भिम दत्त प्रा.वि. बाढीको जोखिममा रहेको, बालबालिका लाई विद्यालय जान आउन समेत जोखिम रहेको

साल	प्रकोप	स्थान	क्षतीको विवरण
२०७३	बाढी	साल्तीडी, उल्लानी, तिमलानी,	साल्तीडीमा ५ रोपनीमा लगाएको धानवाली नष्ट भएको, उल्लानी मल्लोखेत मा पहिरोले ८ रोपनीमा लगाएको धानवाली नष्ट, ४ रोपनी जमिन वगरमा परीणत, हर्क ब. बोगटीकोवल्लानी तिमलानिमा २ रोपनी खेत पुरीएको, वुगीखोला वस्तीमा रहेको खानेपानीको मुहान पहिरोले पुरीएको, भैरव सिंह बोहरा र रत्न सिंह बोहरा को घर जोखिममा रहेको
२०७३	बाढी	सउनेत, गडीया, बसैल,	समस्या, गडीया समैजी मन्दिर क्षेत्रको सार्वजनिक चर्पि को मूनी कटानी भई जोखिम पूर्ण अवस्थामा रहेको, बसैलमा केशव राज भट्टको छ रोपनी जमिन चर्कर भत्कने अवस्थामा रहेको, ढाडडु खोलाको पुल जोखिम पूर्ण अवस्थामा रहेको, सउनेतमा २ घर, १७ परिवारको १५ रोपनी जमिन खोलाले बगाएको
२०७३	बाढी/ पहिरो	आलीताल गा.पा. २ साविकको गाखेत गा.वि.स. वडा नं. ५,	साल्तीडीमा ५ रोपनीमा लगाएको धानवाली नष्ट भएको, उल्लानी मल्लोखेत मा पहिरोले ८ रोपनीमा लगाएको धानवाली नष्ट, ४ रोपनी जमिन वगरमा परीणत, हर्क ब. बोगटीकोवल्लानी तिमलानिमा २ रोपनी खेत पुरीएको, वुगीखोला वस्तीमा रहेको खानेपानीको मुहान पहिरोले पुरीएको, भैरव सिंह बोहरा र रत्न सिंह बोहरा को घर जोखिममा रहेको
२०७३	बाढी/ पहिरो	आलीताल गा.पा. २ साविकको गाखेत गा.वि.स. वडा नं. ६, किमोडी, ढाडडु,	किमोडीमा ४ कुलाको बाध पूर्ण रुपमा नष्ट, सिचाईमा अप्ठेरो, २५ रोपनी खेत बाभो अवस्थामा रहेको, ६ रोपनी खेत, १ उखु पेल्ले कोलु, १ घट्ट वगाएर पूर्ण रुपमा नष्ट भएको, खानेपानीको इन्टेग सहित वगाएर खानेपानीको
२०७१	बाढी/ पहिरो	आलीताल गा.पा. २ साविकको गाखेत गा.वि.स. वडा नं. २	मटेला भुलखेत मा ३ परीरको ६ रोपनी जमिन मा लगाएको धान वाली खोलाले बगाएर नष्ट गरेको, जोग बहादुर मल्लको घरमाथी बाट पहिरो आई घर जोखिममा रहेको
२०७१	बाढी/ पहिरो	आलीताल गा.पा. २ साविकको गाखेत गा.वि.स. वडा नं. ३	किमाड खोलामा आएको बाढीले गणेश थापाको १ गाई, घर माथिबाट आएको पहिरोले ५ बाख्रा मरेको
२०७०	बाढी/ पहिरो	आलीताल गा.पा. २ साविकको गाखेत गा.वि.स. वडा नं. १	लोग बहादुर मल्लको ५ रोपनी खेतीमा लगाएको धान वाली पुरैनष्ट र जमिनमा समेत क्षती पुगेको, घर माथीको पहिरोले नर बहादुर थापाको घर जोखिम पुर्ण अवस्थामा रहेको, दल बहादुर थापाको ४ रोपनी जमिन पहरोले क्षती पुऱ्याएको, घर पनि जोखिममा रहेको, विष्णु थापाको घर पनि जोखिममा रहेको
२०७४	आगलागि	आलीताल गा.पा. २	इश्वरी दत्तको घर नष्ट भएको
२०७२	आगलागि	आलीताल गा.पा. २ साविकको गाखेत गा.वि.स. वडा नं. ५	आगलागिबाट वरकोटेमा रहेको ४ वटा खर्क, कुमडमा २ वटा, कटौजानीमा ४ वटा, सजनामा २ खोर २ खर्क, मिरोडामा १ घर आगलागि भई पुरै जलेर नष्ट भएका
२०६०, २०६२ देखि हाल सम्म	असिना	आलीताल गा.पा. २ साविकको गाखेत गा.वि.स. वडा नं. १	तोरी वाली तथा गहुँ वाली नष्ट भएको

साल	प्रकोप	स्थान	क्षतिको विवरण
२०६०, २०६२ देखि हाल सम्म	असिना	आलीताल गा.पा. २ साविकको गाखेत गा.वि.स. वडा नं. ३	असिनाले गहुँ बाली र तोरी बाली पुर्ण रुपमा क्षति गरी नष्ट गरेको
२०५८ सालदेखी निरन्तर	जंगली जनावरको आतंक	गाउँपालिकाको सम्पूर्ण वडामा	अन्नबाली, खेती नष्ट गर्ने, कृषकहरुले पेशा छोड्ने स्थितिमा पुगेका
२०७५	पहिरो	आलीताल गा.पा. २, किनेडी, आईराडी	लोक बहादुर मल्लको ४ बाखा मरेको, मान बहादुर थापाको पहिरोले घर पुरी ३ वटा गाई बाछ्छा मरेको, किनेडीमा रहेको सिचाई कुलो पुरेको, आइराडीमा बाशु देउवाको सिचाई कुलो नष्ट भएको
२०६५	पहिरो	साविकको आलीताल गा.वि.स. वडा नं. ९	पहिरोले जमिन चर्केर ५०० मिटर क्षेत्र जोखिममा रहेको
२०६५	खडेरी	आलीताल गा.पा. २ साविकको गाखेत गा.वि.स. वडा नं. २	खाद्यान्न संकट, उत्पादनमा कमी, पानीका मुहान सुक्दै आएका, तरकारी उत्पादनमा कमी, मानवमा विभिन्न किसिमका रोगहरु देखापर्ने, फलफुल उत्पादनमा कमी, बालीनालीमा कीराको प्रकोप, घासपातको कमी, पशुपालनमा
२०५०	खडेरी	आलीताल गा.पा. २	कटौजपानी न्वाला, तुसेरा जिम्रोडा पानीको मुहान, कापडीमा खानेपानी मुल, बरकोटीको न्वाला, खिरा न्वाला, डोबरा बोर गाउ पानी मुल र साल्ताडी न्वाला सुकेको

#### ४. अजयमेरु गाउँपालिका

साल	प्रकोप	स्थान	क्षतिको विवरण
२०७८असोज	भारी वर्षा	गा.पा. भरी	१६ परिवारको घर पूर्ण रुपमा क्षतिग्रस्त, ९ वटा पशु चौपाया क्षति, करिव २०० भन्दा बढी घरहरूमा आशिक क्षति, करिव ८०० कुखुराहरूमा क्षति
२०७५	पहिरो	अजयमेरु गा.पा. २, डाडावन, सैनखेत	किनमटा वसना डाडावन टिटाली टोलमा क्षति गरेको, सेला भद्रराज भट्टको २ रोपनी खेतीमा नोक्सान, कुलोमा नोक्सान गरेको
२०७४	पहिरो	अजयमेरु गा.पा. २, वासना शार्की टोल, चोलके	भरत शार्की र गगन बोहोरा को घरमा मृत्यु भएको
२०७१, २०७२, २०७३	पहिरो	अजयमेरु गा.पा. २ साविकको अजयमेरु गाविस वडा नं. १, गुराऊली	बेताल मन्दिर देखि तल पहिरो गएर जोखिममा रहेको, ठूलाखोलाका २ वटा पानीका मुहान वगाएको, सिधै खोलाबाट पानी पाईपमा लिएर खाई रहेको, धान मकै लगाएको २० रोपनी जमिन नष्ट भएको, बासुदेव भट्टको घर भत्केको, घर भित्र रहेको खाद्यान्न, लुगा कपडा अन्य चिज बस्तु नष्ट भएको

साल	प्रकोप	स्थान	क्षतिको विवरण
२०७२	पहिरो	अजयमेरु गा.पा. १ साविकको समैजी गाविस वडा नं. ५, अजयमेरु गा.पा. १ साविकको समैजी गाविस वडा नं. ६, गोलापुर, न्वाघर, नागठाउं, किमखोला	गम्भीर सिंह भण्डारी को घर माथि बाट पहिरो आई घरमा बसोबास गर्ने अवस्था नभएको, राम बहादुर भण्डारीको अटौग मा घरमाथि बाट परिरो आई बसोबास गर्न जोखिममा रहेको
२०६५, २०६६, २०६८	पहिरो	अजयमेरु गा.पा. १ साविकको समैजी गाविस वडा नं. ४, नागखोला, अजयमेरु गा.पा. १ साविकको समैजी गाविस वडा नं. ५, पार्कि टोल, अजयमेरु गा.पा. १ साविकको समैजी गाविस वडा नं. ७, अजयमेरु गा.पा. १ साविकको समैजी गाविस वडा नं. ८, बोहरा टोल, अजयमेरु गा.पा. १ साविकको समैजी गाविस वडा नं. ९, मटेला, वैडा, वैन्वालि, वैडाखान	कैलपाल मन्दिर को आगन भत्कीएको, पटिखेत कूलोको मूल बगाएको, नाग खोलामा २० परिवारको २५ रोपनी खेत बगाएको अन्न उत्पादन कम भएको
२०६१, २०६२	पहिरो	अजयमेरु गा.पा. २ साविकको अजयमेरु गाविस वडा नं. ३, चोरा, चमखेत	१५० रोपनी खेती योग्य जमिन नष्ट भएको,
२०६५ देखि २०७३ सम्म	खडेरी	अजयमेरु गा.पा. २ साविकको अजयमेरु गाविस वडा नं. २	अन्न वालीमा कमी, तरकारी खेतीमा कमी, फलफुलमा कमी, यसले आय आर्जनमा कमी, टाढाटाढा बाट खाद्यान्न ल्याउने समस्या,
२०७२	खडेरी	अजयमेरु गा.पा. १ साविकको समैजी गाविस वडा नं. ३, अजयमेरु गा.पा. १ साविकको समैजी गाविस वडा नं. ८, अजयमेरु गा.पा. १ साविकको समैजी गाविस वडा नं. ९	पानीका मूलहरु सुकेको, खानेपानीको समस्या, आगलागिको जोखिम बढेको, खाद्यान्न उत्पादन कम भएको, मूल सुकेको
२०६० देखि हाल सम्म	खडेरी	अजयमेरु गा.पा. २ साविकको अजयमेरु गाविस वडा नं. १ पूरै अजयमेरु गा.पा. २ साविकको अजयमेरु गाविस वडा	उत्पादन घटेरे खाद्यान्न संकट, भोकमरी, धान, गहु, फलफुल तरकारी वालीमा न्यून उत्पादन, आय आर्जनमा कमी
२०६०	खडेरी	अजयमेरु गा.पा. १ साविकको समैजी गाविस वडा नं. ४, धामीघट्ट न्वालो, धामी घट्ट पोखरी, ककन्वालो अजयमेरु गा.पा. १ साविकको समैजी गाविस वडा नं. ६, कोला समैजि, न्वाल, कैलपाल, पौवा, न्वाला, अजयमेरु गा.पा. १ साविकको समैजी गाविस वडा नं. ९छणा न्वालो, खाल्की भाड मूल, चोरपानी मूल, राउलाइजर मूल	खानेपानीको समस्या, सिचाईमा समस्या, पशुपालनमा समस्या, सरसफाईमा समस्या, पानी घट्ट बन्द हुदै गएको, खेतहरु बाभो नै रहेको, व्यवसायिक खेतीमा समस्या, वनस्पति एवं जडिबुटी उत्पादनमा समस्या,
२०७०, २०७२	हुरीबतास	अजयमेरु गा.पा. १ साविकको समैजी गाविस वडा नं. १ र २	सरस्वती निमावि पाली बकायल को ५ कोठे भवन को छाना उडाई विद्यालयमा क्षती पुऱ्याएको, बेञ्च टेबुल क्षती पुऱ्याएको, १ जान घाईते भएको, वनका रुखहरु ढलेर नष्ट भएको

साल	प्रकोप	स्थान	क्षतिको विवरण
२०६८	हुरीबतास	अजयमेरु गा.पा. १ साविकको समैजी गाविस वडा नं. ३, अजयमेरु गा.पा. १ साविकको समैजी गाविस वडा नं. ४, सिलङ्गि, अजयमेरु गा.पा. १ साविकको समैजी गाविस वडा नं. ८, कनेली पार्कि टोल	घनघश्या माविको ४ कोठे भवन, गाउंघर क्लिनिकको २ कोठे भवनको छाना उडाएको
२०७३	वाढी	अजयमेरु गा.पा. २ साविकको अजयमेरु गाविस वडा नं. ३	राम सिंह ऐर, लाल ऐर, विरभान ऐर को ९ रोपनी खेत वाढीले बगाएको
२०७०	वाढी	अजयमेरु गा.पा. १ साविकको समैजी गाविस वडा नं. ४,	जोलिना खापा स्किम को खानेपानी योजना बगाएको, ६० परिवार प्रभावित भएको, पाईप लाईन बाट जि.आई. पाईप र इन्टेक बगाएको, भागरथी ऐरको १ गोरु र १ बाच्छो बगाएको
२०६५	वाढी	अजयमेरु गा.पा. १ साविकको समैजी गाविस वडा नं. ७, थलौटा खेत, भंगर खेत	थलौटामा वाढीले १० देखि २० रोपनी खेती योग्य जमिन बगाएको, भंगर खेत पनि बगाएको, जमिन बाभोमा परीणीत भएको
२०७०	वाढी	अजयमेरु गा.पा. १ साविकको समैजी गाविस वडा नं. ४,	जोलिना खापा स्किम को खानेपानी योजना बगाएको, ६० परिवार प्रभावित भएको, पाईप लाईन बाट जि.आई. पाईप र इन्टेक बगाएको, भागरथी ऐरको १ गोरु र १ बाच्छो बगाएको
२०६६	वाढी	अजयमेरु गा.पा. २ साविकको अजयमेरु गाविस वडा नं. ७, पडखेत	८० रोपनी खेती योग्य जमिन बगाएको, खेती कम भएर गएको, २ घट्ट बगाएर बन्द अबस्थामा रहेको
२०७२	आगलागि	अजयमेरु गा.पा. १ साविकको समैजी गाविस वडा नं. १, पिपल गडा टोल, वडा नं. १ र ८ को संयुक्त वन, अजयमेरु गा.पा. १ साविकको समैजी गाविस वडा नं. ४, अजयमेरु गा.पा. १ साविकको समैजी गाविस वडा नं. ५, अजयमेरु गा.पा. १ साविकको समैजी गाविस वडा नं. ७	गगनराज भट्ट, डम्बर दत्त भट्ट, देवराज भट्ट, नन्द राम भट्ट, भवानी दत्त भट्ट, मदनराज भट्ट लगायत अन्यको घरहरु जलेर नष्ट भएको, परि सामुदायिक वन बर्षेनि आगलागिको समस्या भएको
२०६१ देखि प्रत्येक वर्ष	आगलागि	अजयमेरु गा.पा. १ साविकको समैजी गाविस वडा नं. २, अजयमेरु गा.पा. १ साविकको समैजी गाविस वडा नं. ५, अजयमेरु गा.पा. १ साविकको समैजी गाविस वडा नं. ८	वनमा आगलागि हुँदा वोटविरुवा जलेर नष्ट भएको, दाउरा बनाएर राखेका खातहरु समेत नष्ट भएको, वातावरण प्रदुषण बढेर गएको, धुवाले गर्दा आखामा रोग बढेको, जडीबुटी जलेर नष्ट भएको, घासपात र खर जलेर नष्ट, पशुपालनमा समस्या, सुख्खा पहिरोको समस्या देखापरेको
२०५८	आगलागि	अजयमेरु गा.पा. १ साविकको समैजी गाविस वडा नं. ३ खतेडा मा.वि.	घनघस्या मा.वि. मा आगलागि हुँदा २ कोठे भवन जलेर नष्ट भएको, विद्यालयमा भएका कागजातहरु, विज्ञानका प्रयोगशाला जलेको, फर्निचर, कुर्सि, टेबल, बेञ्च जलेको
२०५६ देखि प्रत्येक वर्ष	असिना	अजयमेरु गा.पा. भरी	गहुँवाली, फलफुल तरकारी खेती नष्ट भएको, खाद्यान्न संकट बढेको, महंगी बढेको, टाढाटाढा बाट खाद्यान्न ल्याउनु

## ५. गन्यापधरा गाउँपालिका

साल	प्रकोप	स्थान	क्षतिको विवरण
२०७८	बाढी/पहिरो	गा.पा भरी	मानवीय क्षति (मृत्यु २, घाईते ४), पुर्वाधारहरु र कृषिवाली पशुपंक्षी समेतमा रु ३९६४४२ बराबरको क्षति
२०७७	बाढी/पहिरो	गा.पा भरी	२ वटा घरमा क्षति
२०७६	बाढी/पहिरो	गा.पा भरी	४ वटा घरमा क्षति
२०७३, २०६०, २०६६, २०६८, २०५७, २०५८,	बाढी	वडा नं १ घरखेत, दवाला खोला, वडा नं.१, सेराखेत, तोलिखेत, दोगडा, वडा नं. १, भुमिराज मन्दिर नजिक कलैलया, मप्यालखाली, जडपिला, टुपाघर, वुडुन्ना, दलित बस्ती, न्वालाखोला, वडा नं. ३	वर्ड नं. १ मा ३ जना विद्यार्थीको मृत्यु, १०८ रोपनी खेत बगाएको, धनाकामी को घर पुरेको, ३ बाखा मरेका, ३ वटा न्वाला पुरीएको, दलित बस्ती भएकोले खानेपानीको संकट हुदाँ पानीका लागि टाढाटाढा जानुपरेको, लाल बहादुर देउवाको घर पुरीएको, खाद्यान्न लताकपडा दविएको, इश्वरा महताको घरको आगन भत्केको, घर जोखिममा रहेको, कौशिला देउवा र डम्मरी देउवाको २ रोपनी खेत बालवाले पुरीएको, एकै घरका १२ जना (४ महिला ८ पुरुष) विज्वा भूल र डम्मर भूलको परिवार को मृत्यु भएको,
२०६३, २०६७, २०६८, २०७४, २०७०	पहिरो	वडा नं. १, बत्थी, बडेत, अटागाउँ, डरिया खेत, साविकको असिग्राम गा.वि.स.वडा नं. ८, वडा नं. १ भेटागाउँ, सेराखेत, स्याडिखेत, सुनिखेत, वडा नं. २, वडतोला, वगोवा, खडकिना, दयापु, दसन्तोला, विसामा, कालवैरी खेत, रीठा, वडा नं २ बडाल, वडा नं. ४	जोग नाथ रगणेश नाथको घर बगाएको, बत्थीमा १० रोपनी खेत नोक्सान गरेको, पदम बहादुर मल्लको घर पहिरोको जोखिममा, २ घर पुरेको, १ जनाको मृत्यु भएको, गौरे दमाईको घरमा पहिरो जाँदा नारु देवी दमाईको मृत्यु भएको, डम्मरे दमाईको घर पहिरोले पुरिएको, कालवैरी खेत १२ देखि १५ रोपनी खेती योग्य जमीन नोक्सान, मेलचौरी मा २० । २५ रोपनी जमिन, फलफुल खेती र १ घर नोक्सानी, नडानी मा १२ रोपनी खेती योग्य जमिन नोक्सान एवं दबिएको, डम्बर, गणेश र सिद्ध विकको घर बगाएको, धान बाली नष्ट, १७ परिवारको खेती योग्य जमिन नष्ट, जमिन नासिएको, ३ हल जग्गा नष्ट, १० रोपनी खेत नष्ट
२०५४, २०५५, २०५८, २०५९, २०६४, २०७२, २०७३, २०७१	आगलागी	वडा नं. १, डुम्राखोली, दैपाल समुह, वडा नं. १, वडा नं. १, हमकाँडा, वडा नं ४ जयसेरा, वडा नं ४ कुलेडी	मान बहादुर देउवाको घरमा आगलागी भएको, घरमा भएका सामान, अन्न जलेर नष्ट, भिम बहादुर देउवा, कर्ण बहादुर देउवा, विर बहादुर देउवा को घरमा आगलागी हुदाँ घरमा भएका सबै सामान जलेर नष्ट, जानकी सा.व. मा प्रत्येक वर्ष आगलागी हुदाँ वोट विरुवा जलेर नष्ट, वातावरण प्रदुषण, घासपातमा कमी, पशुपालनमा समस्या, भीम बहादुर देउवाको घरमा आगलागी भएको, घरमा भएका सामान, अन्न जलेर नष्ट, दल बहादुर देउवाको गाईगोठ, १५० वटा फलफुल वाटेहरु, खरपात र गहुँवाली जलेर नष्ट, २०७३ वैशाख १८ मा तीनवटा खर्क आगलागी बाट जलेर नष्ट भएका, सा.व. मा आगलागी भई वनका वोट विरुवा जलेर नष्ट भएको, भागीरथी कामी र एक बालीका अपाङ्ग भएको
२०५३, २०५६, २०६३, २०६०,	असिना	वडा नं. १ मतकटे, चानफण्डे, ओट पल्लो रोटा, वल्लो रोटा, डिमोडा, डम्मरपुर,	असिनाले वडाभरी लगाएको गहुँवाली नष्ट, फलफुल र तरकारी वाली ,खेती नष्ट भएको,

साल	प्रकोप	स्थान	क्षतीको विवरण
२०७२, २०७३		जोशीना, वडा नं. २, वडा नं ४	
२०५५, २०६०, २०६५, २०७२,	खडेरी	गा.पा. सवै वडाहरु, वडा ३	उत्पादन घटेको, पानीका मूल सुकेको, घासपातमा समस्या, गाई बस्तुमा विभिन्न रोग देखिएको, सरसफाई मा समस्या, खाद्यान्न संकट, भोकमरी, मानव को स्वास्थ्यमा समस्या, रोगको प्रकोप बढेका
२०६२, २०६५, २०६७, २०७३, २०७५	हावाहुरी	वडा नं. २	गाविस, स्कुल, सहकारीर व्यक्तिगत घरका छाना उडाएको, रुखहरु ढलेका, प्रेम विक को दुई कोठे भवन को छाना उडाई, लोग ब. कार्कीको ४ कोठे घर, कलावती कार्की को घर, रन्जित लुहार को घर पूर्ण रुपमा क्षती, साथै भागेश्वर मन्दिरमा रहेको २ कोठे बृद्धाश्रम पूर्ण रुपमा क्षती भएको
२०५३, २०५८, २०६४, २०६९, २०७६	चट्याङ्ग	वडा नं ३, वडा नं. ४, जयसेरा, वडा नं. ४, चोतमाला र वार्ड नं. ५	८ बर्षिय नवल भूलको मृत्यु भएको, ९ वर्षका चक्र बहादुर बोहराको ज्यान गएको, हरी भुलको मृत्यु भएको, विर सिंह ठगुन्नाको दुहुना गाई क्षति, १ जनाको मृत्यु
२०६५	असिना	वडा नं. ४ ( साविकको केपालमाण्डौ गा.वि.स. १ )	गहुँवाली, फलफुल नष्ट गरेको, छरेको विऊ नष्ट गरेको, उत्पादन घटेर गएको, भोकमरी भएको खाद्यान्न किन्नुपर्ने

#### ६. नवदुर्गा गाउँपालिका

साल	प्रकोप	स्थान	क्षतीको विवरण
२०७८ असोज/कार्तिका	बेमौसमी वर्षा	गा.पा. भरी	११ वटा घरहरु भत्केका
२०५४, २०६०, २०६४, २०६५, २०६८, २०६९, २०७०, २०७२ २०५२, २०५७, २०६०	पहिरो	नवदुर्गा गा.पा. १ सुनकोट, निम्तोला, वडा नं. ३, वडा नं. २,६,८ र ५	३९३ रोपनी जमिन बगाएको, नौलाहरु पुरिएको, खानेपानीको अभाव भएको, २ पुरुष, १ महिलाको मृत्यु, ठगु दमाईको २ कोठे घर भत्काएको, श्रीमान घाईते भएको, १ गाई मरेको, र देव दमाईको २ कोठे घर भत्काएको, १ घर विस्तापित भएको, ३०० रोपनी खेती योग्य जमिन, वगरमा परीणीत भएको, वडा नं. ८, सिचाई कुलो भत्केको, बाटो भत्केको, जमिन नासीएको, जमिन चर्किदा ६ घरधुरी र जमिन जोखिममा
२०५२, २०५६, २०५७, २०५८, २०७२, २०६०	खडेरी	नवदुर्गा गा.पा. १, २, ४,५,६ र ७	खाद्यान्नको अभाव, खाद्य भण्डारणमा कमी, खाद्यान्न उत्पादनका कमी, छरेको बालीनालीको बीऊ समेत फिर्ता नभएको, भोकमरीको अवस्था, तरकारी उत्पादनमा कमी, खानेपानीको समस्या, स्वास्थ्यमा समस्या, समयमा खेती लाउन नसकिने,
२०५०, २०५५ २०५८, २०६२, २०६३, २०६५, २०७३	बाढी	वडा नं. २, ६, ७, ८ र ९	४ वटा नौलाहरु पुरिएको, ४८ रोपनी खेती योग्य जमिन बगाएको, १ घर बगाएको १ भत्किएको, भिम बहादुर सेरको घर भत्कदा १ जना घाइते भएको, खोगनेदेखी चामाचौडा सडकले गर्दा वरीपरीका बस्ती जोखिममा

साल	प्रकोप	स्थान	क्षतीको विवरण
२०६५ २०५० २०७३, २०७४ २०७५	आगलागी	वडा नं. १ सुनकोट र निमतोला, वडा नं. ५	राम दमाईको मृत्यु, सुनकोटमा प्रेम आलेको घर जलेको, निमतोलामा चन्द्र बहादुर बोहरा र नहारामा यसोदा बोहराको घर जलेको, २ घरमा आगलागी भइ धन सम्पत्ती नष्ट भएको, ४ घर जलेर नष्ट हुदां घनजनको क्षती भएको, वसाईसराई गरेको, हरी लोहारको घर जल्दा काठपात, लुगा कपडा नष्ट भएका, कृष्ण दमाईको घर जलेको
२०५०, २०५२, २०६२ २०७०	असिना	वडा नं. १, २, ३	१०० रोपनी जमिनमा लगाएको गहु वाली नष्ट, फलफुलमा प्रभाव, गहु खेतिमा क्षती, प्याज खेतिमा क्षति, मुल्य वृद्धि, असिनाले धान वाली, भटमास, गहत, फलफुल भारेर नष्ट, भोकमरी भई खाद्य संकट भएको, १ गोरु मरेको, असिनाको प्रकोप वर्षेनि दोहरीने गरेको ले खाद्यान्नमा संकट
२०५४, २०६४, २०६५, २०६८, ६९, २०६८, २०७५	हावाहुरी	वडा नं. १, ४, ५	सहकारीको छाना उडाएको, लालु लुहारको घर उडाएको, दुलौनामा एक घर क्षति
२०५०, २०६४, २०७३	चट्याङ्ग	वडा नं. १, ४, ५	१ मानिस र ४ भैसीको मृत्यु, जंगल गएका मानिस घाईते हुने गरेको, गोरु, बाखा को मृत्यु हुने गरेको, विधुत ट्रान्सर्फमरमा क्षति, सल्लाको जंगलमा निरन्तर गईरहने

### ७. भागेश्वर गाउँपालिका

वर्ष	प्रकोप	स्थान(समुदाय तथा वडा)	क्षतिको विवरण
२०७५, २०७६, २०७८	आगलागी	वडा नं. ४	१ घर क्षति, वर्षेनी सामुदायिक वनहरूमा आगलागी भई खानेपानीका पाईपहरू जैबिक विविधतामा नोक्सानी हुँदै आईरहेको ।
२०७६	चट्याङ्ग	वडा नं. ५	१ जनाको मृत्यु, २ घटमा क्षति
२०७६, २०७७	पहिरो	पालिका भर	विभिन्न स्थानहरूमा जाने सडकहरू संजालहरू अवरुद्ध हुने, खानेपानीका मुहानहरू पुरीने, भासिने समस्या रहेको ।
२०६३	पहिरो	वडा नं. १ जाख, लेकुडा, दुबिड र जमाड	२५ चौपायाको मृत्यु, ६ वटा घट्टको क्षति, ५० रोपनी जति जमिन र बालीनालीको क्षति, ३ जनाको मृत्यु, विद्यालयको २ कोठे भवन, खेल मैदान, खानेपानी योजनाको क्षति र ८ वटा घर मन्दिर क्षति, ६ चौपायाको क्षति, १० वटा घट्टको क्षति, सदाशिव प्रा.वि.को २ कोठे शौचालय भवन पहिरोमा परि क्षति र पर्खाल क्षति, ५ दलित परिवार विस्थापित

२०७४, २०७६	असिना	पालिका भर	पालिकाको उच्च स्थानमा रहेको वस्तिहरु प्रभावित एवं गहुँवाली, तरकारी खेती नष्ट
२०६२, २०७०	बाढी	वडा नं. १ र २ पिडासाउ, लाटाचाच र सेलानी, रुईन पाटा, बलडा, लिउड सायल,	काठेपुल बगाई आवत जावतमा कठिनाई, खानेपानी मुहान बगाएको, १ जना घाईते, ३ वटा घट्टको क्षति, ५ वटा सिचाई कुलो आंशिक क्षति, ६० रोपनी जमिन नष्ट, १४ वटा घट्ट क्षति, १५० रोपनी जमिन कटान, १०० जति चौपायाको मृत्यु, पनिउट लिम सेल्टुडाको खानेपानीमा क्षति, २६ वटा सिचाईको कुलो क्षति
२०६२	पहिरो	वडा नं. १	२०० रोपनी खेतियोग्य जमिन कटान गरी पुर्ण क्षति भएको, १ घट्टमा आंशिक क्षति, लाटा मन्दीरमा रहेका पुरातात्विक सम्पदाको नोक्सानी र मन्दिर क्षति, मल्ल बिष्ट मन्दिर जाने बाटो क्षति, ८० घरपालुवा जनावरको मृत्यु र हिक्मिमत सिंह पाली, खेउटे पार्कीको घर आँगन क्षति
२०७१	हुरी बतास	गिरपटा	असिग्राम उ.मा.वि.को छाना उडाई ५ घाईते

## २.२ प्रकोपको पहिचान तथा स्तरीकरण

डडेल्धुरा जिल्लामा देखा परिरहने प्रकोपहरूमा पहिरो, बाढी, हिमपात, हुरी बतास, असिना, आगलागी, महामारी, खडेरडी, चट्याङ्ग, सडक दुर्घटनाहरू प्रमुख प्रकोपहरू हुन । यस्ता प्रकोपहरूले गरेको मानवीय र भौतिक क्षतिको विगत लाई विश्लेषण गर्दा पहिरोबाट बाढी मानवीय क्षति देखिन्छ । त्यसैगरी बाढीबाट भौतिक र जीविकोपार्जनका स्रोतको अत्यधिक क्षति भएको देखिन्छ । हाम्रा अव्यवस्थित विकास निर्माण कार्यले ल्याउन सक्ने विपद्लाई पहिलेनै आँकलन गर्न नसक्नुले पनि क्षतिको मात्रालाई बढाईरहेकोछ । प्राकृतिक स्रोतको अत्यधिक दोहन तथा संरक्षण हुन नसक्दा तथा जलवायुमा आएको परिवर्तनले गर्दा खडेरी पनि एउटा मुख्य प्रकोपको रूपमा रहेको छ । असिनाबाट हरेक वर्ष अन्नबालीको नास हुने गरेकोछ भने चट्याङ्गका कारण घाइते तथा जीवन गुमाउनेहरूको संख्यापनि पछिल्ला एक दुई वर्षमा बढ्न थालेको छ । प्रकोपलाई Pairwise Ranking Approach को आधारमा गरिएको स्तरीकरणलाई निम्न तालिकामा देखाइएकोछ ।

### प्रकोप स्तरीकरण मेट्रिक्स

प्रकोप	पहिरो	बाढी	असिना	आगलागी	महामारी	खडेरी	चट्याङ्ग	भूकम्प*	अङ्कभार
पहिरो		पहिरो	पहिरो	पहिरो	पहिरो	पहिरो	पहिरो	पहिरो	७
बाढी			बाढी	बाढी	बाढी	बाढी	बाढी	बाढी	६
असिना				असिना	असिना	असिना	असिना	असिना	५
आगलागी					आगलागी	आगलागी	आगलागी	आगलागी	४
महामारी						महामारी	महामारी	महामारी	३
खडेरी							खडेरी	खडेरी	२
चट्याङ्ग								चट्याङ्ग	१
भूकम्प*									०
स्तर	पहिलो	दोश्रो	तेश्रो	चौथो	पाँचौं	छैठौं	सातौं	आठौं	

\*भूकम्पले अहिले सम्म त्यस्तो ठूलो विनास नगरेको भएता पनि डडेल्धुरा जिल्ला दुई वटा फल्टहरु भएको क्षेत्रमा पर्ने भएको कारण यो जिल्ला भूकम्पीय दृष्टिकोणले पनि अति जोखिममा रहेको छ । जंगल नजिक वस्ती विस्तारका कारण वन्यजन्तुले खेतीवाली नष्ट गर्ने जोखिम पनि रहदै आएको छ ।

## २.३ संकटासन्नता विश्लेषण

५ वटा गाउँपालिका र दुई नगरपालिकाको संकटासन्नता स्तरीकरण तालिका निम्नानुसार छ । विगत वर्षमा घटेका घटनाहरु, त्यसबाट भएको मानवीय तथा भौतिक क्षति तथा प्रकोपको सम्भाव्यता र सम्भावित जोखिममा रहेको जनसंख्यालाई स्तरीकरणको आधार मानिएको छ ।

गा.पा. / न.पा.	सम्भावित प्रकोपको प्रकार (निम्न १, मध्यम २ र उच्च ३)										संकटासन्नता को स्तर (निम्न, मध्यम, उच्च) औषत
	बाढी	पहिरो	महामारी	भूकम्प	आगलागी	खडेरी	असिना	चट्याङ्ग	जम्मा	अङ्कभार	
नवदुर्गा गा.पा.	१	२	२.२५	२	१.५	२	२	२	१४.७५	१.८४	मध्यम
अजयमेरु गा.पा.	१	१.४	२	२	१.४	२.४	२	१.२	१३.४	१.६७	निम्न
परशुराम न.पा.	३	३	२	३	२	२	२	२	१९	२.३७	उच्च
आलिताल	१.५	३	२	२.५	२	२	२	१		२	उच्च
भागेश्वर गा.पा.	१	२	२	२	१.६	२	३	१	१४.६	१.८२	मध्यम
गन्यापधुरा	१	२.२५	२	२	१.७५	२.२५	२	१	१४.२५	१.७८	मध्यम
अमरगढी न.पा.	१	२	१	३	२	१	२	२	१४	१.७५	मध्यम

यसरी हेर्दा नवदुर्गा गा.पा. मा पहिरो, महामारी, खडेरी र असिनापानी, अजयमेरु गा.पा. मा खडेरी, महामारी, परशुराम न.पा. मा बाढी, पहिरो, आलिताल गा.पा. मा पहिरो महामारी, खडेरी, भागेश्वर गा.पा. मा पहिरो, असिनापानी, गन्यापधुरा गा.पा. मा पहिरो, खडेरी, महामारी र अमरगढी न.पा. मा पहिरो, आगलागी र असिनापानी मुख्य प्रकोपका रूपमा रहेको छ ।

यसका साथै चट्याङ्ग, जंगली जनावरहरुबाट बालीनाली क्षति पनि यस जिल्लाको प्रकोपको रूपमा रहेको यस अध्ययनले देखाएको छ ।

## २.४ क्षमता विश्लेषण

डडेल्धुरा जिल्लामा जोखिमको तह र मात्रा बढि देखिएको भएता पनि विगत वर्षहरुमा भएका प्रयासहरुको कारण समुदाय र जिल्लाको क्षमतामा उल्लेख्य वृद्धि भएको अनुभव गरिएको छ । स्रोत साधनको भण्डारण तथा पूर्वतयारीमा भए गरेका प्रयास तथा विपद् व्यवस्थापनमा क्षमता अभिवृद्धि गरेका कारण सरोकारवालाहरु लगायत स्थानीय समुदायहरुको विपद्संग सामना गर्ने क्षमताको विकास भएको छ । विपद्को समयमा मानव जीवनको बचाउका लागि चाहिने आश्यक ज्ञान तथा सीप समुदायका स्वयंसेवकहरुलाई दिइनुका साथै अत्यावश्यक उपकरण, औजार, सामग्रीहरु सबै भन्दा बढी जोखिम भएका क्षेत्रहरुमा तयारी अवस्थामा राखिएको छ ।

विपद्को समयमा परिचालित हुन यस जिल्लाका सबै स्थानीय तहहरूले षुत प्रतिकार्य टोली गठन गर्नुका साथै परशुराम नगरपालिका, आलीताल गाउँपालिकामा स्थानीय विपद् पूर्व तयारी तथा प्रतिकार्य योजना योजना समेत निर्माण गरी आ-आफ्नो क्षेत्रमा विपद् जोखिम न्यूनीकरण, विपद् पूर्वतयारी र प्रतिकार्य सम्बन्धी कार्यहरू गर्दै आईरहेका छन । भने जिल्ला स्थित अन्य पालिकाहरूले पनि पालिका स्तरीय स्थानीय विपद् पूर्व तयारी तथा प्रतिकार्य योजना निर्माण गर्ने क्रममा रहेका छन् ।

यसका साथै जिल्ला सदरमुकाम र परशुराम न.पा. मा नेपाल रेडक्रस मातहत आपतकालीन अवस्थामा अत्यावश्यक पर्ने गैरखाद्य सामग्रीको भण्डारण घर समेत रहेको छ । यसैगरी सुरक्षा निकाय अर्न्तगत जिल्लामा कुनै पनि घटना, दुर्घटना हुनासाथ तत्कालै प्रहरी परिचालन गरी पिडीतलाई उद्धार गर्न प्रहरी अधिकृत समेतको तगष्अप Response Team परिचालनको ब्यवस्था गरिएको छ साथै दक्ष जनशक्ति सहितको खोज तथा उद्धारका लागि क्तबलम द्यथ राख्ने व्यवस्था मिलाईएको छ ।

जिल्लाको खानेपानी तथा सरसफाईको मास्टर प्लान तथा स्वास्थ्य क्षेत्रको आपतकालीन योजना पनि महत्वपूर्ण क्षमताका रूपमा रहेका छन् । यस्तो क्षमता हुदाहुदै पनि ठूलो स्केलका विपद्हरूको पूर्वतयारीको सन्दर्भमा केही अभाव हुनसक्ने र त्यो अभाव पूर्तिका लागि प्रयास हुनु जरुरी देखिएको छ । डडेल्धुरा जिल्लाको स्थानीयतह देखि जिल्लास्तर सम्म भएका क्षमता तथा अभावलाई तलको तालिकामा देखाउने प्रयास गरिएको छ ।

विषयगत क्षेत्र	विवरण	स्थान	अभाव
सूचना, संचार तथा समन्वय	एक वटा जिल्ला आपतकालिन संचालन केन्द्र (DEOC) तथा आवश्यक सामग्रीहरू भएको क्षतिको विवरण संकलन तथा सुरक्षा ब्यवस्थापनका लागि संचारका साधन सहित प्रहरी चौकीहरू भएको आपतकालीन अवस्थामा क्षति तथा आवश्यकता पहिचान र राहात वितरणका लागि २६ वटा रेडक्रस उपशाखाहरू, एक वटा सामुदायिक विपद् व्यवस्थापन समितिहरूको सञ्जाल तथा २३ वटा समितिहरू भएको । जिल्ला विपद् प्रतिकार्य समुह र जिल्लामा विद्यमान विपद् व्यवस्थापन स्रोत व्यक्तिहरू रहेको	जिल्ला प्रशासन कार्यालय अमरगढी पालिकाहरू जिल्लाका ५ गा.पा. हरू, अमरगढी र परशुराम नगरपालिका	DEOC संचालनमा आएको र अति आवश्यक स्रोत साधनमा पर्याप्तता नभएको ।
	६ वटा एफ एम स्टेशनहरू	जिल्ला सदरमुकाम र परशुराम न.पा.	संचारकर्मीहरू माभ्र विपद्को समयमा आश्वयक व्यक्तिगत सुरक्षाका सामग्रीको अभाव, सुरक्षित रिपोर्ट गर्ने सामग्रीको अभाव र विपद् सम्बन्धी तालिमहरू पर्याप्त नभएको
	डडेल्धुरा जिल्लावाट प्रकाशनमा आउने दैनिक तथा स्थानीय पत्रपत्रिकाहरू	जिल्ला सदरमुकाम र परशुराम न.पा.	संचारकर्मीहरू माभ्र विपद्को समयमा आश्वयक व्यक्तिगत सुरक्षाका सामग्रीको अभाव, सुरक्षित रिपोर्ट गर्ने सामग्रीको अभाव र विपद् सम्बन्धि तालिमहरू पर्याप्त नभएका
	रंगुन र पुन्तुरा नदी क्षेत्र तथा महाकालीको तल्लो तटीय क्षेत्रमा पूर्वसूचना प्रणाली संचार साधन तथा साईरनको व्यवस्था र थप पूर्व सूचना प्रणालीलाई प्रभावकारी बनाउनका लागि थप अध्ययन जारी रहेको	परशुराम न.पा. र आलीताल गा.पा.	जिल्ला प्रशासन कार्यालयमा भएको मर्मत गर्नुपर्ने, निर्माण सम्पन्न स्थलहरूमा मर्मत सम्भारको आवश्यकता, सूचनादातालाई आवश्यक सामग्रीको अभाव
	टेलिफोन लाइनहरू, मोबाइलहरू भएको सेटलाईट फोन जिल्ला प्रशासन कार्यालयमा भएको	जिल्ला भरी	आपतकालीन अवस्थामा टेलिफोन लाइनहरू, मोबाइलहरूले काम नगर्दा वैकल्पिक साधन तथा उपकरणको कमी

विषयगत क्षेत्र	विवरण	स्थान	अभाव
	पूर्व सूचना प्रणालीको स्थापना भएको (परशुराम नगरपालिका को पर्शुराम क्षेत्रमा बल्बर स्टेसन र रंगुन नदीमा सेन्सर स्टेसन) जसको माध्यमद्वारा जिल्ला आपतकालीन केन्द्र र जल तथा मौसम पूर्वानुमान शाखामा २४ घण्टा पानीको सतहको जानकारी लिन सकिने ।	परशुराम नगरपालिका परशुराम क्षेत्र	जनशक्ति को अभावका साथै डिजिटल प्रविधि जडानमा केहि समस्या, मर्मत संभारको आवश्यकता
	खोज तथा उद्धारका लागि तालिम प्राप्त स्वयंसेवकहरू (५०० जना) साथै जिल्ला प्रहरी कार्यालयमा ईन्सपेक्टरको कमाण्डमा २५ जनाको टोली साथै ईलाका प्रहरी कार्यालय, जोगबुढामा १५ जना साथै सशस्त्र प्रहरीबाट २५ जना र नेपाली सेनाबाट आवश्यकता अनुसार	सुरक्षा निकायहरू, ने.रे.सो. तथा परशुराम न.पा, आलिताल, नवदुर्गा, भागेश्वर र गन्यापधुरा गा.पा.का विभिन्न समुदायहरू	खोज उद्धारकार्यमा समुदाय र सुरक्षा निकाय बिच प्रायजसो समन्वय हुन नसकेको ।
खोज तथा उद्धार	प्राथमिक उपचारमा तालिम प्राप्त स्वयंसेवकहरू (५०० जना)	ने.रे.सो. तथा परशुराम न.पा, आलिताल, नवदुर्गा, भागेश्वर र गन्यापधुरा गा.पा.का विभिन्न समुदायहरू	प्राथमिक उपचारका लागि आवश्यक पर्ने औषधिको अभाव
	प्राथमिक उपचारका सामग्रीहरू	ने.रे.सो. तथा परशुराम न.पा, आलिताल, नवदुर्गा भागेश्वर, अजयमेरु र गन्यापधुरा गा.पा.का विभिन्न समुदायहरू	खर्च भएर गएका सामग्रीहरूको परिपूर्ति गर्न समुदायहरूसँग छुट्टै कोषको ब्यवस्था नहुनु ।
	खोज तथा उद्धार सामग्री	जिल्ला आपतकालिन कार्य संचालन केन्द्र, सुरक्षा निकायहरू, ने.रे.सो. तथा परशुराम न.पा, आलिताल, नवदुर्गा, भागेश्वर, अजयमेरु र गन्यापधुरा का विभिन्न समुदायहरू	खोज तथा उद्धार सामग्रीहरूको ब्यवस्थापन योजना तथा परिचालनका लागि जिल्लामा मार्गदर्शन नभएको ।

विषयगत क्षेत्र	विवरण	स्थान	अभाव
<b>आपतकालीन आवास तथा गैह-खाद्य सामग्री</b>	जिल्लाभर एम्बुलेन्सहरु ८ वटा चालु अवस्थामा रहेको ।	डडेल्धुरा अस्पताल ३, जोगबुडा अस्पताल १, आलिताल, गांखेत, बगरकोट, भद्रपुर स्वास्थ्य चौकी गरी ४ वटा र नवदुर्गा, गन्यापधुरा गा.पा.गरी २ वटा	आपतकालीन अवस्थामा निशुल्क एम्बुलेन्स मर्मत तथा सेवा प्रदान गर्न कोषको व्यवस्था नभएको
	जिल्लामा विपद प्रतिकार्य समूह र विद्यमान विपद जोखिम व्यवस्थापन सम्वन्धी दक्ष जनशक्ति रहेको	जिल्ला भरि विभिन्न सरकारी निकाय, ने.रे.सो र अन्य गैह्रसरकारी संस्थामा एक एक जना फोकल पर्सन रहेका	विभिन्न निकायसंग समन्वय गरी थप जनशक्ति विकास गर्नु पर्ने
	नियमित कार्यक्रमतर्फ खाद्य सामग्री भण्डारणका लागि दुई वटा Rub Hall भएको	जिल्ला समन्वय समिति र शिक्षा तथा समन्वय ईकाई डडेल्धुरा	आपतकालीन अवस्थामा खाद्य सामग्री भण्डारणका लागि भण्डारण गृह नभएको
	गैह-खाद्य तथा खाद्य सामग्री भण्डारणको लागि २ कोठे पक्की आपतकालीन भण्डारण गृह	परशुराम न.पा.को जोगबुडा उपशाखामा रहेको	जिल्लाका अन्य गा.पा.मा आवश्यक रहेको
	जिल्ला सदरमुकाममा एक वटा सामग्री भण्डारण गृह (Warehouse) रहेको	अमरगढी न पा को रेडक्रस परिसरमा	
	जिल्लामा १०,००,००० रुपैया रहेको आपतकालीन कोष स्थापना	जिल्ला समन्वय समिति	आपतकालीन कोष रकममा थप वृद्धि गर्नुपर्ने ।
	जिल्लामा ५००० परिवारका लागि र जोगबुडामा ५०० परिवारका लागि गैह्र खाद्य राहात सामग्री भण्डारण	नेपाल रेडक्रस सोसाइटी (जिल्ला शाखा र जोगबुडा उपशाखा)	ठूलो खालको विपद्को अवस्थामा प्रभावित परिवारको आवश्यकता अनुसार सामग्रीको अभाव
	आपतकालीन सहायताका लागि केही सामग्रीहरु विभिन्न निकायहरुकोसहयोगमा प्राप्त भई नेपाल रेडक्रस सोसाइटीले आलिताल उपशाखा र जोगबुडा उपशाखामा भण्डारण गरेको	नेपाल रेडक्रस सोसाइटी (जिल्ला शाखा)	थप आवश्यकता रहेको
	प्राय सबै सुरक्षित स्थानमा रहेका विद्यालयहरु आपतकालीन आश्रयस्थलका रुपमा प्रयोग गर्न सकिने	जिल्ला भर	आपतकालीन आवासका लागि टेन्टहरुको व्यवस्था नभएको

विषयगत क्षेत्र	विवरण	स्थान	अभाव
	स्थानीय तहमा आपतलीन कोषको व्यवस्था गरेको	जिल्लाका ५ वटै गा.पा. र न.पा. हरू	आवश्यकता अनुसार कोषलाई थप गदै जानुपर्ने ।
	आपतकालीन राहात कोषको व्यवस्था	ने.रे.सो. जिल्ला शाखा तथा सबै उपशाखाहरू परशुराम न.पा., आलिताल, नवदुर्गा भागेश्वर, अजयमेरु र गन्यापधुराका केही समुदायहरू	आवश्यकता अनुसार कोषलाई थप गदै जानुपर्ने ।
	स्वास्थ्य क्षेत्रको आपतकालीन योजना तयार भएको र आपतकालीन योजनामा प्रजनन स्वास्थ्यको न्युनतम सेवा कार्यक्रम तथा किशोर किशोरी प्रजनन स्वास्थ्यसमेत समावेश भएको ।	जिल्ला स्वास्थ्य तथा पोषणक्षेत्र योजना परशुराम न.पा. र नवदुर्गा गा.पा. मा योजना बनेको ।	अन्य गा.पा. र न.पा. हरूको योजना पनि आवश्यक भएको तर हाल तयार नभएको
स्वास्थ्य तथा पोषण	आपतकालीन अवस्थाका लागि औषधी तयारी अवस्थामा राखिएको	डडेल्धुरा अस्पतालमा ईमरजेन्सका लागि आवश्यक पर्ने भण्डारकक्षको निर्माण, जोगबुढा अस्पताल र स्वास्थ्य चौकीहरू	जिल्ला सदरमुकाममा रहेका प्रत्येक मेडिकल सेवा प्रदायकहरूसँग समन्वय गरी आपतकालीन औषधी भण्डारणका लागि पहल हुनु पर्ने ।
	डडेल्धुरा अस्पताल १, जिल्ला आयुर्वेद स्वास्थ्य केन्द्र, स्वास्थ्य चौकीहरू २४, नगरस्वास्थ्य क्लिनिक, आयुर्वेद केन्द्रहरूमा औषधीको व्यवस्था रहेको RRT तथा QRT गठन भएको	जिल्ला सदरमुकाम तथा ईलाकाहरू	जिल्ला सदरमुकाममा पर्याप्त औषधीको व्यवस्था हुनुपर्ने ।
	महिला स्वास्थ्य स्वयंसेविकाहरूको सञ्जाल भएको	सबै गा.पा.हरू र नगरपालिका	न.पा. तथा गा.पा. स्तरीय QRT आवश्यक तर हालसम्म गठन नभएको
	आपतकालीन कोषको व्यवस्था भएको	जिल्ला स्वास्थ्य कार्यालय	विपद् प्रतिकार्यमा परिचालन गर्न तालिमको आवश्यकता रहेको
	रक्त संकलन सेवा संचालनमा रहेको	ने.रे.सो जिल्ला शाखा ।	कोष स्थापना हुनु पर्ने
	जिल्लाको District Sanitation Strategic Plan भएको	जिल्लाभर	रक्त संकलनकालागि प्रभावकारी रुपमा प्रचार प्रसार हुनु पर्ने । परिमार्जन हुनुपर्ने ।

विषयगत क्षेत्र	विवरण	स्थान	अभाव
खानेपानी, सरसफाइ र स्वच्छता प्रवर्द्धन	सबै न.पा. र गा.पा.हरुमा खानेपानी, सरसफाइ र स्वच्छता समन्वय समितिको गठन भएको QRा गठन भएको	न.पा. तथा गा.पा.हरु जिल्लाभर	V-WSH-CC त्यति सक्रिय नभएको तालिमको अभाव
	खानेपानी, सरसफाइ र स्वच्छताका लागि सामग्रीहरुको भण्डारण	जिल्लाभर	थप भण्डारणको आवश्यकता रहेको
खाद्य सुरक्षा तथा	आपतकालीन अवस्थाका लागि आवश्यक खाद्य सामग्रीहरु स्थानीय बजारमा उपलब्ध हुन सक्ने	जिल्लाका सबै स्थानीय तह	
	जीविकोपार्जनका विभिन्न गतिविधिहरु नियमित रुपमा सरकारी तथा गैह्र सरकारी निकायहरु मार्फत संचालन हुन सक्ने क्षमता भएको	जिल्ला तथा न.पा. गा.पा. स्तरमा	आवश्यकता अनुसार दिगो रुपमा संचालनमा नरहेको
जीविकोपार्जन	सबै समुदायमा विद्यालय र सबै विद्यालयहरुको पायक पर्ने गरी स्रोत केन्द्र भएकोले स्रोत व्यक्ति तथा शिक्षकहरुलाई आपतकालीन अवस्थामा परिचालन गर्न सकिने	नगरपालिका तथा गाउँपालिकाहरु	स्रोत शिक्षकहरुलाई विपद् पूर्वतयारी तथा प्रतिकार्यका लागि तालिमको आवश्यकता
आपतकालीन शिक्षा	शिक्षकहरुद्वारा आपतकालीन शिक्षाका लागि तालिम प्रदान गरी परिचालन गर्न सकिने	नगरपालिका तथा गाउँपालिकाहरु विद्यालय क्षेत्रभित्र	शिक्षकहरुलाई विपद् पूर्वतयारी तथा प्रतिकार्यका लागि तालिमको आवश्यकता
	परशुराम नगरपालिका, आलिताल र भागेश्वर गाउँपालिका अन्तर्गतका सबै आधारभूत तह कक्षा १ देखि ५ कक्षा सम्म विद्यालयहरुमा विपद् व्यवस्थापन सम्बन्धी कक्षा संचालनमा रहेको	परशुराम नगरपालिका आलिताल, भागेश्वर गाउँपालिकाहरु	अन्य गाउँपालिकाहरु र नगरपालिकाहरुका विद्यालयहरुमा समेत विपद् व्यवस्थापन सम्बन्धी कक्षा संचालनमा ल्याउनुपर्ने
	परशुराम नगरपालिका, आलिताल, भागेश्वर गाउँपालिकाका केही विद्यालयहरुमा विपद् व्यवस्थापनका लागि कार्ययोजना तयार भै कार्यान्वयनमा ल्याईएको ।	परशुराम नगरपालिका, आलिताल, भागेश्वर गाउँपालिका	अन्य गाउँपालिकाहरु र नगरपालिकाका विद्यालयहरुमा समेत विपद् व्यवस्थापनका लागि कार्ययोजना बनाउन पहल गर्नुपर्ने

विषयगत क्षेत्र	विवरण	स्थान	अभाव
<p>पुनर्स्थापन, पुनर्निर्माण तथा प्रबन्धगत (Logistics) व्यवस्थापन</p>	<p>आपतकालीन अवस्थामा प्रभावित परिवारहरूलाई मानवीय सहयोग गर्न अमरगढी नगरपालिका र परशुराम न.पा तथा गा.पा.हरूमा कोषको व्यवस्था भएको</p>	<p>परशुराम र अमरगढी न.पा.</p>	<p>गा.पा.,न.पा परिषद्बाट आपतकालीन अवस्थामा कोष परिचालनका लागि थप कोषको व्यवस्था गर्नु पर्ने ।</p>
	<p>आपतकालीन अवस्थामा प्रयोग गर्न सकिने यातायातका साधनहरू विभिन्न कार्यालयहरूमा रहेको</p>	<p>जिल्लास्थित संघीय तथा प्रदेश सरकार मातहतका कार्यालयहरू</p>	<p>आपतकालीन अवस्थामा राहात सामग्री हुवानीको लागि साधन आवश्यक भएपनि हाल कुनै निकायमा नभएको र ठूला सवारी साधन आवश्यक रहेको ।</p>
	<p>जिल्लामा आपतकालीन अवस्थाको लागि हेभी इक्वपमेन्टहरू विभिन्न निर्माण ब्यवसायीसंग र सडक डिभिजन कार्यालय डोटीसंग रहेको</p>	<p>जिल्लामा</p>	<p>विभिन्न प्राईभेट फर्म/व्यक्तिसंग रहेको आपतकालीन अवस्थामा परिचालनका लागि समन्वय गर्नु पर्ने ।</p>
	<p>स्थानीय उग्रतारा डडेल्धुरा सार्वजनिक यातायात संग भएका यातायातका साधनहरू प्रयोग गर्न सकिने अवस्था भएको</p>	<p>जिल्लामा</p>	<p>यातायात ब्यवसायीसंग समन्वय गरी जिल्लामा आपतकालीन अवस्थामा परिचालन गर्ने व्यवस्था गर्नुपर्ने ।</p>
	<p>विपद् प्रतिकार्यका लागि खिटेने स्वयंसेवकहरूका लागि आवश्यक पर्ने केही प्रबन्धगत सामग्रीहरू भएको</p>	<p>जिल्लामा</p>	<p>पर्याप्त नभएको</p>
<p>संरक्षण</p>	<p>पाठ्यपुस्तक, शैक्षिक सामग्रीहरू, शिक्षा क्षेत्रका सदस्यहरूसंग समन्वय गरी पोषण खाजा आदि आवश्यक सामग्री व्यवस्थापन तथा भण्डारण भएको</p>	<p>शिक्षा तथा समन्वय ईकाई</p>	
	<p>अपाङ्गता भएका व्यक्तिहरूको खोज तथा उद्धारको लागि तालिम संचालन गर्न आवश्यक पर्ने मानवीय तथा आर्थिक स्रोतका साथै सहयोग सामग्रीको व्यवस्था भएको</p>	<p>स्थानीय तहहरू सरकारी तथा गैरसरकारी सघसस्थाहरू</p>	<p>आर्थिक स्रोत तथा सहयोग सामग्रीको प्रभावकारी व्यवस्थापन हुनु पर्ने</p>
	<p>यौन तथा लैंगिकतामा आधारित हिंसा (Sexual Gender Bated Violence-SGBV)वाट प्रभावित हुन सक्ने व्यक्तिहरूलाई मनोसामाजिक परामर्श सेवा प्रदान गर्न तालिम प्राप्त व्यक्ति जिल्लामा दुई जना रहेको तथा</p>	<p>महिला मानव अधिकार रक्षक सञ्जाल, स्थानीय तह, महिला विकास शाखा र अन्य गै.स.स.हरू अस्पताल, Safe Committee</p>	<p>मनोसामाजिक परामर्श सेवा तालिम प्राप्त व्यक्ति थप संख्यामा बढाउनु पर्ने । Safe House स्तरोन्नति गर्नुपर्ने ।</p>

विषयगत क्षेत्र	विवरण	स्थान	अभाव
	अल्पकालीन सेवा केन्द्र/ सुरक्षित आवास गृह समेत संचालनमा रहेको र आवश्यकपरेमा परामर्शकर्ता उपलब्ध गराउन सकिने ।		
	जिल्ला लैंगिकतामा आधारित रणनीतिक योजना तयार भएको र उक्त योजनामा समेत आपतकालीन अवस्थामा यौन तथा लैंगिकतामा आधारित हिंसाको लागि योजना तथा कार्यक्रम समावेश भएको	स्थानीय तह र महिला तथा बालबालिका शाखा	जिल्लास्तरमा महिला तथा बालबालिका शाखा नभएकोले आवश्यक समन्वयमा कमी आउनसक्ने ।
	आपतकालीन अवस्थामा संरक्षण(Protection in Emergency)सम्बन्धी	UNFPA र जिल्ला स्वास्थ्य कार्यालय डडेल्धुरा अस्पताल जोगाबुडा अस्पताल	जिल्लामा लैङ्गिकतामा आधारित हिंसा सम्बन्धी तालिम, स्वास्थ्यकर्मी लगायतका लागि तालिम नियमित रुपमा सञ्चालन गर्नुपर्ने ।

विपद् प्रतिकार्य सम्बन्धी रणबम गण डडेल्धुराका गतिविधी

सि.नं.	युनिट	अभ्यास/घटनाको विवरण	सहयोगी निकाय	मिति	कै
१	रणबम गण, दह व्यारेक डडेल्धुरा	डडेल्धुरा जिल्ला लगायत देशको पश्चिम भेगमा निरन्तर परेको अभिरल बर्षाको कारण डडेल्धुरा जिल्लाको गन्यापधुरा गा.पा वाड नं.-१ भातकांडामा गएको पहिरोमा पुरिएका गाई बस्तु, खाद्धान्न तथा लत्ताकपडाहरु पुरिन गई स्थानिएको ठुलो क्षतिभएको हुदा उक्त स्थानमा उद्धार कार्यको लागि यस गणका उप-सेनानी राजिव कुमार मगरको कमाण्डमा खटिएको नफ्री १/१६ टोलिले पहिरो पिडीत स्थानिय १ को जिवितै उद्धार तथा गाई बस्तु, चौपायाको सकुशल उद्धार गरेको।	जिल्ला प्रशासन कार्यालय, जिल्ला विपद व्यवस्थापन समिति, सुरक्षा निकाय, रेड क्रस सोसाईटी, गैर सरकारी संस्था RUWDUC	२०७८/०६/३१	
२	रणबम गण, दह व्यारेक डडेल्धुरा	अविरल बर्षाका कारण अवरुद्ध भएको भिमदत्त राजमार्ग अन्तर्गत भात्काडा गैरा सडक खण्डमायस गणका उप-सेनानी राजिव कुमार मगरको कमाण्डमा खटिएको नफ्री १/१३ को टोलिले पहिरो पन्छाई सडकको अवरोध हटाई यातायात सुचारु गरी जिवनयापन सहज बनाएको	जिल्ला प्रशासन कार्यालय, जिल्ला विपद व्यवस्थापन समिति, सुरक्षा निकाय, रेड क्रस सोसाईटी, गैर सरकारी संस्था RUWDUC	२०७८/०७/०३	
३	रणबम गण, दह व्यारेक डडेल्धुरा	यस गणको जिम्मेवारी क्षेत्रिभित्र पर्ने भिमदत्त राजमार्ग सडक खण्ड अवरुद्ध भई यातायात तथा जनजिवन प्रभावित भएको हुंदा गन्यापधुरा गाउपालिका भात्काडादेखि साहुखर्कसम्म अवरुद्ध भएको सडक खण्ड खुलाउने कार्यको लागि यस गणका गणपति प्रमुख सेनानी बाल मुकुन्द थापाको कमाण्डमा १/११० नफ्री, नेपाल प्रहरीको टोलि सहित उक्त ईलाकाको सडकखण्ड सुचारु गरेको।	जिल्ला प्रशासन कार्यालय, जिल्ला विपद व्यवस्थापन समिति, सुरक्षा निकाय, रेड क्रस सोसाईटी, गैर सरकारी संस्था RUWDUC	२०७८/१०/२१	
४	रणबम गण, दह व्यारेक डडेल्धुरा	श्री रणबम गणको बिशेष पहलतामा कमाण्ड अन्तर्गतका कम्ब्याट सपोर्ट युनिट र बाहिनी अन्तर्गतका फौजको समेत सहभागीतामा बिपद् प्रतिकार्य सम्बन्धी WORKSHOP अभ्यास "संयुक्त पहल" मिति २०७८/१२/२० गतेबाट मिति २०७८/१२/२४ गतेसम्म "संयुक्त पहल" मा RNA16 team द्वारा डडेल्धुरा जिल्लामा रहेका अन्य सुरक्षा निकाय तथा आलिताल गाउपालिका की उपाध्यक्ष सहित स्थानिय युवाहरुलाई न्यापटिङ्ग रवर बोटबाट पानीमा डुबेका व्यक्तिको उद्धार, रिभर	सम्पुर्ण सुरक्षा निकाय, सरोकारवाला निकाय, गैह्र सरकारी सस्थां (RUWDUC) र काठमाण्डौबाट विगतमा विपद् व्यवस्थापनको क्षेत्रमा नेपाली सेनासंग सहकार्य गर्दै आएको RNA 16 (Rescue and Awareness Team) को टिम, डेल्धुरा जिल्ला अस्पताल,	२०७८/१२/२० गतेबाट २०७८/१२/२४ गतेसम्म	

सि.नं.	युनिट	अभ्यास/घटनाको विवरण	सहयोगी निकाय	मिति	कै
		क्रसिङ्ग, पानीमा तैरिने तरिका, उचाईबाट पानीमा जम्प (Omega Drill) र Floating सम्बन्धी अभ्यास, विपदमा (बाढी, डुवान) रवर बोटको प्रयोग, प्याडलिङ्ग गर्ने तरिका, रोप टाईडिङ (Ridge line Rope Tiding), सिङ्गल रोप क्लाइम्बिङ, रोप क्रल, अल्पाईन ल्याडर ब्रिज, साथै, नट सम्बन्धी कक्षा तथा अभ्यास (रोप कोईलिङ, फिशरमेन नट, प्रोसेक लुप नट, इमरजेसी हार्नेस, इम्प्रोभाईज चेस्ट र सिट हार्नेस), रवर बोटबाट पानीमा डुबेको व्यक्तिको उद्धार गर्ने तरिका अभ्यास, डेल्थुरा जिल्ला अस्पतालका मेडिकल डाक्टरद्वारा विपदमा विभिन्न किसिमका प्राथमिक उपचार सम्बन्धी प्रस्तुतिकरण र अभ्यास गराउनु भएको। उक्त अभ्यासमा विशेष गरी CPR, Choking, Burnt आदिको उदाहरण सहित अभ्यास संचालन, फायर हजार्ड नियन्त्रण, आगलागीको अवस्थामा अग्लो घरहरुबाट घाईतेहरुको उद्धार गर्ने अभ्यास, Free Fire Ladder द्वारा अगलागी नियन्त्रण अभ्यास, अमरगढी नगरपालिका स्थित तुफानडाँडामा समुदायलाई समेत लक्षित गरी LPG Gas Cylinder बाट हुने आगलागी तथा जोखिम नियन्त्रणको डेमोस्ट्रेशन, Dead Body Management- Experience Sharing (यस गणका टोलीद्वारा विगतमा गरेको Dead Body Management सम्बन्धि डेमो समेत देखाईएको।	जिल्ला स्थित सुरक्षा निकायका , विपत व्यावस्थापन समिति		
५	रणबम गण, दह व्यारेक डडेल्धुरा	अमरगढी नगरपालीमा -१ सहश्रीलिङ्ग सामुदायिक वन ईलाकामा लागेको आगो नियन्त्रणको लागी यस गणबाट उप.सेनानी अंकित ढकालको कमाण्डमा १/८५ को फायर फाइटिङ्ग टोली उक्त आगलागी ईलाका तर्फ मुभ भई आगलागी पूर्ण रुपमा नियन्त्रण गरेको।	स्थानिय बासिन्दाहरु तथा सरोकारवाला निकायहरु	२०७९/०१/०५ गते	
६	रणबम गण, दह व्यारेक डडेल्धुरा	अमरगढि न.पा. ५ बसपार्कमा करिब ३०० जनाको जनाको उपस्थितिमा विपद प्रतिकार्य कार्यक्रम (Fire simulation Exercise) अभ्यास संचालन गरिएको। जसमा यस गणका २० (बीस) जनाले आगलागी नियन्त्रण सम्बन्धी जनचेतना मुलक डेमो प्रदर्शन गर्न रोल प्लेयरको भुमिका निवार्ह गरेको।	जिल्ला स्थित सुरक्षा निकायका प्रमुख, जिल्ला अस्पतालका डा.टकं प्रसाद पन्त, रेडक्रस क्रमचारी, न.पा. / गा.पा. का क्रमचारी, पत्रकार र स्थानिय सर्वसाधारण	२०७९/०१/१८ गते	

सि.नं.	युनिट	अभ्यास/घटनाको विवरण	सहयोगी निकाय	मिति	कै
८	रणबम गण, दह व्यारेक डडेल्धुरा	सम्भावित बाढि पहिरो डुवान हिमपाल एवं राजमार्ग अवरुद्ध हुन सक्ने स्थानहरूमा फौजहरू सहभागी गराई "अभ्यास मनसुन-२" यस गणमा मिति २०७९ जेष्ठ २० गतेदेखि ऐ.२९ गतेसम्म १/४९ जनाको फौज सम्मिलित संचालन भएको	स्थानिय बासिन्दाहरू तथा सरोकारवाला निकायहरू	२०७९/०२/२० गतेदेखि ऐ २९ सम्म	

### विपद्को समयमा संचार व्यवस्था

१. जिल्लामा रहेका विपदसंग सम्बन्धित stakeholder हरु तथा सुरक्षा प्रमुखहरूको Stakeholder सँग सहकार्य गरि कार्य सम्पादन गर्ने ।
२. जिल्लामा रहेका टेलिफोन तथा मोवाईल फोनको माध्यमबाट संचार स्थापना गरिने ।
३. गणमा उपलब्ध सिग्नल उपकरणहरूबाट संचार स्थापना गरिने ।
४. अन्य सुरक्षा निकायहरूसंगको सिग्नल उपकरणहरूको माध्यमबाट आपतकालीन संचारलाई पहिचान गरि छिटो छरितो रूपमा विपदको प्रतिकार्य गर्ने ।

### विपद् प्रतिकार्य सम्बन्धि जिल्ला प्रहरी कार्यालयका गतिविधिहरू:

- जिल्लामा विपद् उद्धार सम्बन्धि कार्यको लागि प्र.नि.को कमाण्डमा २५ जना र ई.प्र.का. जोगबुढामा प्र.ना.नि.को कमाण्डमा १५ जना स्टेनवाई राख्ने गरेको साथै प्रत्येक चौकीहरूमा रहेका ड्युटी बाहेकका प्रहरी कर्मचारीहरू स्टेनवाई रहने गरेको ।
- जिल्लामा भएका विपद् घटनाहरूको तत्काल सम्बन्धित निकायहरूसंग समन्वय गरी उद्धार तथा राहतको लागि प्रहरी टोली खटिई आवश्यक पहल गर्ने गरिएको ।
- विपद् बढी हुने स्थान अन्तर्गत मिति २०७८।१०।०१ गते यस जिल्लाको नवदुर्गा गा।पा। २ स्थित बेडुपानीमा अस्थायी प्रहरी पोष्टको स्थापना गरिएको ।
- विभिन्न समसामयिक विषयमा आन्तरिक मिटिङ्ग तथा अन्य निकायहरूसँग गरेका छलफल सख्या:- ५ वटा ।
- करिब ८५ कि।मी। राजमार्ग रहेकोमा कुनै पनि घटना दुर्घटना हुन गई राजमार्ग अवरोध हुन गर्न नदिन तत्त् टोली परिचालन ।
- विभिन्न समयमा जिल्ला स्थित पत्रकार तथा एफ।एम।हरूका संचालकहरूसँग अन्तरक्रिया तथा छलफल कार्यक्रमहरू सञ्चालन गरिएको ।
- मातहत प्रहरी ईकाई निरीक्षण तथा त्रिफिङ्गका क्रममा विपद् अवस्था बारे जानकारी लिई प्रभावकारी रूपमा प्रहरी परिचालन गर्ने गरिएको ।
- जिल्ला प्रहरी कार्यालय डडेल्धुरा तथा मातहत समेतमा कार्यरत प्रहरी कर्मचारीहरूको सहभागितामा प्रहरी कार्यालय परिसरहरूमा फलफूल, तेजपत्ता, ओखर लगायतका बोट बिरुवाहरूको वृक्षारोपण गरिएको ।
- समुदाय प्रहरी साझेदारी कार्यक्रम अन्तर्गत सडक सुरक्षा, विपद् जोखिम न्यूनीकरण सम्बन्धी विभिन्न विद्यालयहरूमा अध्ययनरत विद्यार्थीहरू, स्थानीयहरूसँग छलफल तथा अन्तरक्रिया कार्यक्रमहरू सञ्चालन गरिएको ।

- जिल्ला विपद् व्यवस्थापन समिति, जिल्ला प्रशासन कार्यालय डडेल्धुरासँग आवश्यक समन्वय गर्ने गरिएको ।

## २.५ जिल्लाको समग्र जोखिम विश्लेषण

डडेल्धुरा जिल्लामा विपद् जोखिमलाई हेर्दा गा.पा. तथा नगरपालिकाको संकटासन्नतालाई स्तरीकरण गरेर हेरिएको छ। डडेल्धुरा जिल्लाका परशुराम न.पा र आलिताल गा.पा। उच्च जोखिममा रहेका छन् भने अमरगढी नगरपालिका लगायत ३ गा.पा. हरू मध्यम जोखिममा र २ गा.पा. हरू निम्न जोखिममा रहेका छन्। विगतमा घटेका घटनाहरू, त्यसबाट भएको मानवीय तथा भौतिक क्षति तथा जोखिममा रहेको जनसंख्यालाई स्तरीकरणको आधार मानिएको छ। जोखिमको विश्लेषणका लागि दुई वटा विधिहरूको प्रयोग गरिएको छ र दुईवटै आधारहरूलाई केलाएर समग्र रूपमा विपद् जोखिमको लेखाजोखा र विश्लेषण गरिएको छ। परशुराम नगरपालिका, साविक आलिताल, नवदुर्गा र मष्टामाडौं (तत्कालिन गा.बि.स)को जोखिम नक्साङ्कनलाई विस्तृत रूपमा केलाउन सकिन्छ जुन स्थानीय विपद् जोखिम व्यवस्थापन योजना निर्माण गर्ने आधारको रूपमा प्रयोग गरिएको थियो।

डडेल्धुरा जिल्लाका प्रभावित नापा। तथा गा.पा। हरूलाई आधार मान्दा विगतका ५ वर्षमा विपद्बाट भएको जनधनको क्षति, बालीनाली, घर सम्पत्ति तथा भौतिक संरचनाको विनास, पशु चौपायाको क्षति, विपद्बाट प्रभावित क्षेत्र तथा जनसंख्या, उपलब्ध श्रोतसाधन र क्षमताको विश्लेषण गर्ने उद्देश्यले जिल्लाका ५ गा.पा. तथा २ नगरपालिका मध्ये विपद्को उच्च जोखिममा रहेका १ न.पा., १ गा.पा. मा र सो भन्दा पहिले २ गा.पा. र १ नगरपालिकामा २०७७ सालमा सम्पन्न गरिएको सहभागितामूलक क्षमता तथा सडकटाभिमुखता विश्लेषण (VCA) का आधारमा निम्नानुसारको परिस्थिति सृजना हुने अनुमान गरिएको छ।

- विभिन्न प्रकोपहरूका कारण जिल्लाको कूल जनसंख्याको २५ प्रतिशत जनसंख्या प्रत्यक्ष रूपमा प्रभावित हुन सक्ने अनुमान गरिएको छ।
- विपद्को समयमा सार्वजनिक पुर्वाधारहरूको क्षति हुनाले आवागमन अवरुद्ध भएको अवस्था हुनेछ।
- सूचना प्रसारण प्रविधिहरू पनि सो समयमा अवरुद्ध हुनेछन्। सूचना संकलनमा कठिनाई हुनेछ जसले गर्दा प्रभावितहरूको प्रारम्भिक विवरण प्राप्त गर्न समेत कठिन हुनेछ।
- राहत उद्धार कार्यमा एकरूपता ल्याउन निकै समस्या हुनेछ। संरक्षण र संकटासन्न वर्गहरूको सेवा तथा स्रोतमाथि पहुँच नभएको अवस्था हुनेछ।
- स्वास्थ्यकर्मी र स्वयंसेवक परिचालन गर्न समस्या हुनेछ र स्थानीय स्तरमा औषधीहरूको पर्याप्त उपलब्धता नरहने अवस्था हुनेछ।
- खानेपानीका मुहानहरू दुषित बन्नेछन् वा स्रोतहरू भत्कने वा नष्ट हुन सक्नेछन्।
- घरमा भण्डारण गरेको अन्न तथा खेतबारीको अन्नबालीको विनासका कारण खाद्यान्नको अभाव रहने र संकट उत्पन्न हुने छ। अर्को बाली लगाउन बिउको पनि उपलब्धता नरहने परिस्थितिको सृजना हुनेछ।
- स्थानीय सार्वजनिक भवनहरू तथा सेवा प्रदायक निकायहरू प्रभावित हुने छन्। सो समयमा आपराधिक गतिविधिहरू बढ्न सक्नेछन्।
- पूर्वसूचना प्रणालीको आधुनिक सामग्रीको उपलब्धता नहुनाले समयमै पूर्वसूचना दिन नसकिने अवस्थाको सृजना हुनेछ।
- आवश्यक मात्रामा खाद्य तथा गैह-खाद्य सामग्रीहरूको भण्डारण नहुने हुँदा ती सामग्रीहरूको चरम अभाव रहनेछ।

- विभिन्न प्रकोपहरूका कारण ५७१ हेक्टर जमीन, १५ करोड बराबरको अन्नबाली तथा फलफुलको क्षति तथा ८ हजार जति पशुचौपाया प्रभावित हुन सक्ने पूर्वानुमान गरिएको छ ।
- प्रभावित ३००० परिवारका लागि स्वच्छ पिउने पानी उपलब्ध हुन नसक्ने साथै शौचालय तथा सेपटी ट्यांकीहरू फुट्ने हुँदा खानेपानीका स्रोत दुषित भई १०,००० जनामा झाडापखाला तथा हैजा हुन सक्ने ।
- खाद्य सामग्रीको अभाव हुने हुँदा कुपोषण हुने, विपद्बाट जनधनको क्षति सहन गर्न नसकी मानसिक समस्या देखिने, लैङ्गिक हिंसामा वृद्धि हुन सक्ने, सुत्केरी र प्रसुती सम्बन्धि समस्या हुने, यौन रोग एच्आईभी तथा क्षयरोग जस्ता रोगहरूको संक्रमण फैलिन सक्ने ।
- आपतकालीन आवासको समस्या हुने ।
- सामना गर्ने संयन्त्रमा अवरोध, सबै समुह तथा वर्गको मानवीय प्रतिकार्यमा पहुँच नहुने वा पहुँच अपर्याप्त हुने ।
- विद्यालयहरू बन्द हुन सक्ने तथा बालबालिकाको शिक्षामा नकारात्मक प्रभाव पर्ने, विद्यालयमा खानेपानी तथा शौचालयको अपर्याप्तता हुने, विद्यालय आश्रयस्थलको रूपमा प्रायः प्रयोग हुने हुँदा पठनपाठनमा बाधा हुने, डुवान वा बाढीका कारण विद्यालय बन्द गर्नु पर्ने अवस्था सृजना हुने ।
- यस जिल्लामा पहिचान गरिएका प्रमुख प्रकोपहरूका कारण उत्पन्न हुन सक्ने विपद्का परिस्थितिहरूलाई निम्नानुसार अनुमान गरिएको छ ।

## बाढी/पहिरो

डडेल्धुरा जिल्लाका बाढीग्रस्त १ नगरपालिका र १ गा.पा.मा सडकटासन्नता तथा क्षमता विश्लेषण (VCA) गर्दा बाढीबाट क्षति गर्ने तथ्याङ्क विश्लेषणबाट प्राप्त नतिजा अनुसार ४०० घर पूर्ण रूपमा क्षति, ६०० घरहरूको आंशिक क्षति, २५ जनाको बाढी तथा पहिरोजन्य विपद्बाट मृत्यु र २० जनाको झाडापखालाको महामारीबाट ज्यान गुमाउनुको साथै प्रतिवर्ष एक करोड भन्दा बढी सम्पत्तिको क्षति हुने गरेको छ । उच्च जोखिममा रहेको परशुराम नगरपालिका र आलिताल गाउँपालिकामा बाढी आउने मुख्य नदीहरू रङ्गुन, पुन्तुरा, साँदनी, सुनखोला, शिर्षखोला र महाकाली नदी रहेका छन् साथै अन्य साना खहरेहरूले पनि वर्षातको समयमा उत्पात मचाउने गर्दछन् ।

## भूकम्प

भूगर्भ विद्वद्हरूका अनुसार डडेल्धुरा जिल्लाले दुई वटा फल्ट क्षेत्रहरू छुने गर्दछ र यो फल्टमा ठूलो भूकम्प नगएको धेरै समय भएको हुँदा नगरपालिका र आसपासका क्षेत्र तथा भित्री मधेस क्षेत्र अति नै जोखिममा रहेको विश्लेषण गरिएको छ । नगरपालिका क्षेत्र भित्र बनिरहेका घरहरू पनि भवनसंहिता अनुसार नबनाइएको हुँदा नगरपालिकाको सक्रियताको आवश्यकता पनि महसुस गरिएको छ । न्यूनतम मापदण्ड पनि नअपनाएर बनाइएका यस्ता संरचनाहरूले भूकम्पीय जोखिम बहन गर्न नसक्ने हुँदा यहाँको भूकम्पीय जोखिम अत्यधिक रहेको छ । यदि डडेल्धुरा जिल्लामा ८।४ रेक्टर स्केलको भूकम्प राती एक बजे गएको खण्डमा निम्न वमोजिमको क्षतिको आंकलन गरिएको छ । (यो क्षति आंकलन उदयपुरको त्रियुगामा गरिएको भूकम्पीय जोखिम अध्ययन प्रतिवेदनको आधारमा डडेल्धुरा जिल्लामा हुन सक्ने क्षति अनुमान गरिएको हो ।) डडेल्धुराको भित्री मधेस क्षेत्रमा रङ्गुनको बहाव क्षेत्रमा भूकम्पीय चीरा रहेको साथै सदरमुकामको क्षेत्र पनि महाभारत भन्दा माथिल्लो भूकम्पीय चिराले छुने हुँदा कूलघर मध्ये कम्तिमा १०५ पूर्ण रूपमा क्षति हुने र जनसंख्याको १५५ र ५५ क्रमशः घाइते र मृत्यु हुन सक्ने अनुमान गरिएको छ ।

प्रशासनिक विभाजन	क्षति ग्रस्त भवनहरू	अन्य असुरक्षित भवनहरू	गम्भिर घाईते	मृत्यू
अजयमेरु गा.पा	२३००	१०५०	७००	२५०
आलिताल गा.पा	१८५०	१२५०	६००	२५०
अमरगढि न.पा	२९५०	१९००	१५००	९५०
भगेश्वर गा.पा	१६००	१०००	५००	१८०
गन्यापधुरा गा.पा	२०००	१०००	६००	२५०
नवदुर्गा गा.पा	२८००	१३००	८००	३२०
परशुराम न.पा	३१००	२३००	२५००	१०००

PAHAL/Geo Hazards International को तथ्याङ्क अनुशार

## आगलागी

विगतमा घटेको घटनाहरू, जिल्ला विपद् व्यवस्थापन समिति तथा नेपाल रेडक्रस सोसाइटीको तथ्याङ्कको आधारमा वार्षिक औषत ५० परिवारहरू आगलागीबाट पूर्ण प्रभावित हुने अनुमान गरेको हुँदा यस योजनामा सम्बन्धित क्षेत्रहरूको आपतकालीन योजनामा आगलागीलाई समेत समावेश गरी लक्षित जनसंख्याको उद्धार तथा सम्भावित क्षतिलाई व्यवस्थापन गर्न आगलागीलाई समेत योजना निर्माण गर्दा ध्यान पुर्याइएको छ ।

यस जिल्लामा अधिकांश भू-भाग जंगल क्षेत्र भएकोले जंगलमा आगलागी एक व्यापक समस्याको रूपमा देखापरेको छ । जनचेतनाको कमी, जंगलमा बाटो हुनु, विभिन्न किसिमका चोरी सिकारीहरूको बिगबिगीका कारण आगलागी हुने भएकाले सो वारेमा सामुदायिक जनचेतना, सामुदायिक वनहरूले आगलागी नियन्त्रण कार्ययोजना सहित अग्रपंक्तिमा आउनु आवश्यक देखिन्छ । महामारी, खडेरी, चट्याङ्ग तथा हुरी बतास जस्ता प्रकोपहरूबाट पनि धेरै मात्रामा धनजनको क्षति हुने गरेको छ र ती तथ्याङ्कको आधारमा विपद् पूर्वतयारी तथा प्रतिकार्य योजनाको निर्माण गरिएको छ ।

## खडेरी, असिना, हुरी बतास, चट्याङ्ग:

डडेल्धुरा जिल्लाका साविक १२ गा.वि.स. हरु मणिलेक, कोटेली, बेलापुर, गणेशपुर, कैलपालमाण्डौं, मष्टामाण्डौं, नवदुर्गा, असिग्राम समैजी, अजयमेरु, गाङ्खेत, आलिताल, २ वटा नगरपालिका (अमरगढी र परशुराम)मा बहुउद्देश्यीय विकास समाज अनुकूलन परियोजना र माथि उल्लेखित साविक गा.वि.स. र न.पा. ले गरेको अध्ययनबाट ती साविक गा.वि.स. तथा नगरपालिकामा प्रमुख रूपमा खडेरी, असिना, हुरीबतास, चट्याङ्ग जस्ता प्रकोपहरू पनि देखा परेका हुँदा यस योजनामा सम्बन्धित अंगको आपतकालीन योजनामा खडेरी, असिना, हुरीबतास, चट्याङ्ग लाई पनि समावेश गरिएको छ ।

## वन्यजन्तुले पुर्याउने क्षति:

डडेल्धुरा जिल्लामा सावाडास गठन भई वनको संरक्षण स्थानीय समुदायलाई जिम्मा दिँदा बढ्दै गएको वनजंगलका कारण वन्यजन्तुको संरक्षणमा समेत सकारात्मक प्रभाव पर्दा जंगली जनावर (बँदेल, बाँदर, दुम्सी आदी) बढ्न गाई खेतीपातीमा ठुलो नोक्सानी पुर्याउदै आईरहेका छन् । यसको क्षति न्यूनीकरण गर्न समेत आपतकालीन योजना निर्माण हुन आवश्यक रहेको छ ।

## महामारी

विश्व व्यापी रूपमा महामारीको रूपमा फैलिएको (Covid-19) अर्थात कोरोना भाईरसको संक्रमण को उच्च जोखिम डडेल्धुरा जिल्लामा पनि रहेको छ । कामको सिलसिलामा प्रवासमा रहेका डडेल्धुरा जिल्लाका नागरिकबाट सावधानी नअपनाएको खण्डमा तथा नेपाल सरकारले जारी गरेको सुरक्षात्मक उपाय नअपनाईएको खण्डमा भयावह अवस्थाको श्रृजना हुन सक्ने देखिन्छ । यसको पूर्वतयारी का लागि जिल्ला प्रशासन कार्यालय तथा जिल्लाका सबै स्थानीय तह सक्रियतापूर्वक काम गरिरहेको अवस्था छ । सम्भावित प्रकोपले विपद्जन्य घटना नहोस् भन्नका लागि विभिन्न कार्यदलको गठन गरी कार्य भईरहेको छ । जिल्लामा भएका स्वास्थ्य संस्थाको अवस्थाको लेखाजोखा गरी सम्पर्क व्यक्ति तोकिएका छन् । सो कुरालाई मध्यनजर गर्दै जिल्लाको सम्पूर्ण सुरक्षा संयन्त्र देखि स्वास्थ्य संस्थाले सक्रियता बढाएको छ । आगामी दिनहरूमा पनि यसको पूर्व तयारीका लागि विस्तृत आपतकालीन योजना निर्माण हुन आवश्यक रहेको छ ।

यस जिल्लामा हालसम्मको संक्रमणको विवरण तल उल्लेख गरिएको छ ।.

### डडेल्धुरा जिल्लाको COVID-19 सम्बन्धि विवरण

सि.नं.	स्थानीय तह	Antigen परिक्षण	PCR परिक्षण	जम्मा परिक्षण	पोजिटिभ	नेगेटिभ	निको भएका	मृत्यु भएका	सक्रिय संक्रमित	पहिलो चरणको संक्रमित संख्या	दोश्रो चरणको संक्रमित संख्या	तेस्रो चरणको संक्रमित संख्या
१	अमरगढी	५८५	७६५४	८२३९	१०२४	७२१५	१०१६	८	०	२३६	५८०	२०८
२	परशुराम	६७५	२२५२	२९२७	३९७	२५३०	३९४	३	०	९०	२१०	९७
३	अजयमेरु	४०१	९११	१३१२	३४१	९७१	३३७	४	०	७५	१८२	८४
४	आलिताल	१९२	७०१	८९३	१४४	७४९	१४१	३	०	३७	९६	११
५	गन्यापधुरा	४००	५९०	९९०	२६५	७२५	२६१	४	०	८६	१२४	५५
६	नवदुर्गा	२६८	१५०३	१७७१	२८७	१४८४	२८३	४	०	१०६	१५३	२८
७	भागेश्वर	१३२४	७२५	२०४९	२५०	१७९९	२४९	१	०	३६	१८०	३४
जम्मा		३८४५	१४३३६	१८१८१	२७०८	१५४७३	२६८९	२७	०	६६६	१५२५	५१७

## खण्ड ३

### विपद् पूर्वतयारी तथा प्रतिकार्य योजना

#### ३.१ विषयगत क्षेत्र तथा जिम्मेवार निकायहरू

जिल्ला भित्र विपद् पूर्वतयारी तथा प्रतिकार्यसंग सम्बन्धित मानवीय गतिविधिहरू सञ्चालन गर्नका लागि निम्नानुसारका विषयगत क्षेत्रहरू (Clusters) गठन गरी क्षेत्रगत रूपमा नेतृत्व प्रदान गर्ने निकायहरू (Cluster Leads) का साथै सहयोगी सदस्य निकायहरूको पहिचान गरिएको छ । क्षेत्रगत रूपमा अगुवाइ गर्ने निकाय/संस्थाहरूको विवरण निम्न अनुसार रहेको छ । प्रत्येक क्षेत्रका सदस्य निकाय/संस्थाहरूको विवरण अनुसूची-२ मा दिइएको छ ।

क्र.सं.	विषयगत क्षेत्रहरू (Clusters)	क्षेत्रगत अगुवा (Cluster Lead)	जिम्मेवार व्यक्ति (Responsible Person)
१	सूचना, सञ्चार तथा समन्वय	जिल्ला विपद् व्यवस्थापन समिति	प्रमुख जिल्ला अधिकारी
२	खोज तथा उद्धार	जिल्ला प्रशासन कार्यालय	प्रमुख जिल्ला अधिकारी
३	आपतकालीन आवास तथा गैह्र खाद्य सामग्री	नेपाल रेडक्रस सोसाइटी	सभापति
४	स्वास्थ्य तथा पोषण	स्वास्थ्य कार्यालय	जिल्ला जनस्वास्थ्य अधिकृत
५	खानेपानी, सरसफाइ र स्वच्छता प्रवर्द्धन	खानेपानी तथा सरसफाई डिभिजन कार्यालय	डिभिजन प्रमुख
६	खाद्य सुरक्षा तथा जीविकोपार्जन	कृषि ज्ञान केन्द्र	वरिष्ठ कृषि विकास अधिकृत
७	आपतकालीन शिक्षा	शिक्षा विकास तथा समन्वय इकाई	इकाई प्रमुख
८	पुनर्स्थापन, पुनर्निर्माण तथा प्रबन्धगत व्यवस्थापन (Logistics)	जिल्ला समन्वय समिति	जिल्ला समन्वय अधिकारी
९	संरक्षण	जिल्ला प्रशासन कार्यालय	प्रमुख जिल्ला अधिकारी

#### ३.२ आपतकालीन पूर्वतयारी योजना २०७९

विषयगत क्षेत्र	पूर्वतयारी सम्बन्धी गतिविधिहरू	लक्ष्य	प्रमुख जिम्मेवार निकाय	समय अवधि
सूचना, संचार तथा समन्वय	समन्वय तथा पूर्वतयारी बैठकको आयोजना गर्ने	आवश्यकता अनुसार	जिल्ला विपद् व्यवस्थापन समिति	जेष्ठ देखि असोज सम्म
	विभिन्न विषयगत क्षेत्रसंग सम्बन्धित सरोकारवालाहरूको क्षमता तथा स्रोत नक्साङ्कन गर्ने	१ पटक	जिल्ला विपद् व्यवस्थापन समिति, क्षेत्रका अन्य सदस्यहरू	आषाढ
	DEOC / LEOC व्यवस्थित गर्ने	निरन्तर	जिल्ला विपद् व्यवस्थापन समिति र रुडुक सुपर एवं एफ.आर.एम.सी. परियोजना	निरन्तर
	स्थानीय तह स्तरीय विपद् व्यवस्थापन समिति गठन र पुर्नगठन गर्ने ।	निरन्तर	जिल्ला विपद् व्यवस्थापन समिति, स्थानीय तह र गै.स.स.हरू	निरन्तर

विषयगत क्षेत्र	पूर्वतयारी सम्बन्धी गतिविधिहरू	लक्ष्य	प्रमुख जिम्मेवार निकाय	समय अवधि
	एकीकृत सर्वेक्षण टोली गठन गर्ने	२ पटक	जिल्ला विपद् व्यवस्थापन समिति	आषाढ
	सर्वेक्षण टोलीलाई अभिमुखीकरण गर्ने	२ पटक	जिल्ला विपद् व्यवस्थापन समिति, नेपाल रेडक्रस सोसाइटी, सम्बन्धित गै.स.स.	आषाढ
	सूचना विश्लेषणका लागि सम्पर्क व्यक्ति तोक्ने	निरन्तर	जिल्ला विपद् व्यवस्थापन समिति	निरन्तर
	स्थानीय स्तरमा आपतकालीन कोष अभिवृद्धिका लागि पहल गर्ने	निरन्तर	जिल्ला विपद् व्यवस्थापन समिति, स्थानीय तह	नियमित रुपमा
	पूर्वसूचना प्रणालीको स्तरोन्नती एवं सवलीकरण गर्ने	उच्च जोखिममा रहेका क्षेत्रहरूमा	जिल्ला विपद् व्यवस्थापन समिति, नेपाल रेडक्रस सोसाइटी, मर्सिकोर एफ.आर.एम.सी. परियोजना, रुडुक	सम्भाव्यता अध्ययन गरि आवश्यकता अनुसार विस्तार गर्ने ।
	प्रभावकारी प्रतिकार्यका लागि सामाग्री भण्डारण गर्न समन्वय गर्ने	आवश्यकता अनुसार	जिल्ला विपद् व्यवस्थापन समिति, नेपाल रेडक्रस सोसाइटी, रुडुक सुपर परियोजना, स्थानीय तह	आषाढ
	जनचेतनामूलक गतिविधिहरू संचालन गर्ने	आवश्यकता अनुसार	जिल्ला विपद् व्यवस्थापन समिति, यस क्षेत्रका सबै सदस्यहरू एवं गै.स.स. हरु	नियमित रुपमा
	अनुगमन टोली गठन गरी अभिमुखीकरण गर्ने	१ पटक	जिल्ला विपद् व्यवस्थापन समिति	आषाढ
	बहुक्षेत्रीय प्रारम्भिक द्रुत लेखाजोखा (MIRA) को लागि आवश्यक पर्ने सबै पूर्वतयारीहरू (स्वयंसेवकहरूको टोली गठन, तालीम संचालन, आवश्यक फारामहरूको तयारी आदि) गर्ने र अन्य विषयगत क्षेत्रलाई समेत गर्न लगाउने	१ पटक	जिल्ला विपद् व्यवस्थापन समिति	आषाढ
	समिक्षा बैठकको आयोजना गर्ने	३ पटक	जिल्ला विपद् व्यवस्थापन समिति, नेपाल रेडक्रस सोसाइटी	असोज, चैत्र
	विपद् पूर्वतयारी तथा प्रतिकार्य योजना अध्यावधिक गर्नका लागि बैठक गर्ने	२ पटक	जिल्ला विपद् व्यवस्थापन समिति	जेष्ठ र आषाढ

विषयगत क्षेत्र	पूर्वतयारी सम्बन्धी गतिविधिहरु	लक्ष्य	प्रमुख जिम्मेवार निकाय	समय अवधि
खोज तथा उद्धार	समन्वय बैठकको आयोजना गर्ने	३ पटक	जिल्ला विपद् व्यवस्थापन समितिको समन्वयमा जिल्ला प्रहरी कार्यालय	आषाढ देखि भाद्र सम्म
	खोज तथा उद्धारको लागि QRT गठन गर्ने सुरक्षा निकायहरुले आफ्नो क्षेत्रमा ।	उच्च जोखिममा रहेका गा.पा हरु र न.पा.मा १ पटक	जिल्ला प्रहरी कार्यालय, नेपाली सेना, सशस्त्र प्रहरी	जेष्ठ, आषाढ
	खोज तथा उद्धार तालिम संचालन गर्ने	७५ जना	जिल्ला प्रहरी कार्यालय, रुडुक सुपर र एफ.आर.एम.सि. परियोजना	आषाढ
	प्राथमिक उपचार कार्यदल गठन गर्ने	प्रत्येक गा.पा. र न.पा.मा १ पटक	नेपाल रेडक्रस सोसाइटी तथा बिभिन्न गै.स.स हरु	आषाढ
	प्राथमिक उपचार तालिम संचालन गर्ने	५० जना	नेपाल रेडक्रस सोसाइटी, जिल्ला स्वास्थ्य कार्यालय	आषाढ
	खोज तथा उद्धार सामग्री भण्डारण गर्ने	१ पटक	जिल्ला विपद् व्यवस्थापन समिति, जिल्ला प्रहरी कार्यालय, सशस्त्र प्रहरी, नेपाली सेना, स्थानीय तह	आषाढ
	सुरक्षित स्थानको पहिचान गर्ने	१० ओटा	जिल्ला विपद् व्यवस्थापन समिति, जिल्ला प्रहरी कार्यालय, स्थानीय तह	असार मसान्त सम्म
पूर्वअभ्यास गर्ने	१ पटक	जिल्ला प्रहरी कार्यालय, रुडुक सुपर र एफ.आर.एम.सी. परियोजना	आषाढ, माघ	
आपतकालीन आवास तथा गैह्र-खाद्य सामग्री	समन्वय बैठकको आयोजना गर्ने	आवश्यकता अनुसार	नेपाल रेडक्रस सोसाइटी	नियमित रुपमा
	सरोकारवालाहरुको क्षमता तथा स्रोत नक्साङ्कन गर्ने	१ पटक	नेपाल रेडक्रस सोसाइटी, यस क्षेत्रका सदस्यहरु	वैशाख जेष्ठ
	विपद्बाट प्रभावित परिवारका लागि गैह्र खाद्य सामग्रीको भण्डारण गर्ने	कम्तिमा २००० परिवारका लागि	नेपाल रेडक्रस सोसाइटी, सम्बन्धित गै.स.स, सम्बन्धित गा.पा तथा न.पा	जेष्ठ, अषाढ, श्रावण दोस्रो हप्ता
	राहत कोष वृद्धि गर्न अभियान संचालन गर्ने ।	निरन्तर	नेपाल रेडक्रस सोसाइटी जिल्ला शाखा, जि.स.स.	नियमित रुपमा

विषयगत क्षेत्र	पूर्वतयारी सम्बन्धी गतिविधिहरू	लक्ष्य	प्रमुख जिम्मेवार निकाय	समय अवधि
			विषयगत कार्यालय, स्थानिय तह सवै	
	आपतकालीन आवासको लागि आवश्यक स्रोत, साधन तथा सामग्रीको व्यवस्थापन गर्ने ।	आवश्यकता अनुसार	नेपाल रेडक्रस सोसाइटी, अन्य NGO/INGOहरू	नियमित रुपमा
	स्वयंसेवकहरूको राहत टोली गठन गरी अभिमुखिकरण गर्ने ।	१ पटक	सम्पूर्ण गा.पा तथा न.पाहरू	बैशाख, जेष्ठ, आषाढ
	जिल्लामा विपद् जोखिम न्यूनीकरणका लागि स्थानीय, जिल्ला एवं अन्तरदेशिय पूर्व सूचना प्रणाली संयन्त्रलाई प्रभावकारी बनाउने	१ पटक	जिल्ला प्रशासन, जिल्ला विपद् व्यवस्थापन समिति, रुडुक एफ.आर.एम.सी. परियोजनाका साथै क्षेत्रगत NGO/INGOहरू	जेष्ठ, आषाढ
	जिल्लामा पुर्व सूचना प्रणालीको लेखाजोखा गर्ने ।	१ पटक	जिल्ला प्रशासन, जिल्ला विपद् व्यवस्थापन समिति, एफ.आर.एम.सी. परियोजनाका साथै क्षेत्रगत NGO/INGOहरू	जेष्ठ देखि आषाढ सम्म
	जोखिम युक्त गा.पा. र न.पा. को आवश्यकता अनुसार आपतकालीन सामग्री सहयोग गर्ने ।	१ पटक	जिल्ला प्रशासन, जिल्ला विपद् व्यवस्थापन समिति, MPDS, ने.रे.सो जिल्ला शाखा, रुडुक, एकीकृत विकास समाजका साथै अन्य क्षेत्रगत NGO/INGOहरू	चैत्र देखि आषाढ सम्म
	जिल्लाका विभिन्न जोखिम युक्त न.पा. गा.पा.हरूमा विपद् पूर्वतयारीका जनचेतनामुलक गतिविधि संचालन गर्ने	निरन्तर	विपद् व्यवस्थापनका क्षेत्रमा काम गर्ने विभिन्न सरोकारवाला निकायहरू	निरन्तर
	समन्वय बैठकको आयोजना गर्ने	३ पटक	जिल्ला स्वास्थ्य कार्यालय	आषाढ, श्रावण
	सरोकारवालाहरूको क्षमता तथा स्रोत नक्साङ्कन गर्ने	१ पटक	जिल्ला स्वास्थ्य कार्यालय, क्षेत्रका सदस्यहरू	आषाढ
स्वास्थ्य तथा पोषण	समन्वय बैठकको आयोजना गर्ने	३ पटक	स्वास्थ्य कार्यालय	जेठ. आषाढ, श्रावण
	सरोकारवालाहरूको क्षमता तथा स्रोत नक्साङ्कन गर्ने	१ पटक	स्वास्थ्य कार्यालय, क्षेत्रका सदस्यहरू	आषाढ

विषयगत क्षेत्र	पूर्वतयारी सम्बन्धी गतिविधिहरू	लक्ष्य	प्रमुख जिम्मेवार निकाय	समय अवधि
	जिल्ला र स्थानीयस्तरमा RRT गठन गरी अभिमुखीकरण गर्ने र स्थानीय तहस्तरमा आकस्मिक योजना बनाउने	१ पटक	स्वास्थ्य कार्यालय, स्थानीय तह	जेठ
	सम्भाव्य प्रकोपको रोकथाम तथा नियन्त्रणका लागि आवश्यक पर्ने स्रोत साधनहरूको नक्साङ्कन गरी पालिका स्तरमामा Buffer Stock राख्ने।	१ पटक	स्वास्थ्य कार्यालय, स्थानीय तह	नियमित रूपमा
	विभिन्न पशुपंक्षीबाट हुन सक्ने महामारी सम्बन्धी जनचेतना तथा रोकथाम सम्बन्धी कार्यक्रम संचालन गर्ने	जिल्ला एवं समुदाय स्तरमा	स्वास्थ्य कार्यालय, पशु सेवा कार्यालय	नियमित रूपमा
	आपतकालिन अवस्थाका लागि आवश्यक औषधी भण्डारण गर्ने	जिल्लास्तरमा आवश्यकता अनुसार	स्वास्थ्य कार्यालय, I/NGOs	नियमित रूपमा
	स्वास्थ्य शिविर संचालन गर्न आवश्यक पर्ने सुरक्षित स्थानको छनौट तथा सामाग्रीहरूको व्यवस्थापन गर्ने	आवश्यकता अनुसार	स्वास्थ्य कार्यालय, स्थानीय तह	आषाढ, असोज
	FCHVs परिचालन गरी स्वास्थ्य सम्बन्धी सचेतना कार्यक्रम संचालन गर्ने	आवश्यकता अनुसार	स्वास्थ्य कार्यालय, स्थानीय तह	नियमित रूपमा
	Health Cluster बैठकलाई नियमितता दिने	२ पटक	स्वास्थ्य कार्यालय	आषाढ, मंसिर
	किशोरकिशोरीहरूका लागि युवामैत्री प्रजनन स्वास्थ्य सेवा, परामर्श तथा सूचनाहरू उपलब्ध गराउने	निरन्तर	स्वास्थ्य कार्यालय, गैरसरकारी संस्थाहरू	नियमित रूपमा
	स्वास्थ्य संस्था व्यवस्थापन समितिको S/GBV प्रभावितहरूलाई सेवा प्रदान र प्रतिकार्य योजना बनाउन क्षमता विकास गर्ने	१ पटक	स्वास्थ्य कार्यालय, स्थानीय तह	आषाढ

विषयगत क्षेत्र	पूर्वतयारी सम्बन्धी गतिविधिहरु	लक्ष्य	प्रमुख जिम्मेवार निकाय	समय अवधि
	डडेल्धुरा अस्पताल र स्वास्थ्य कार्यालयको आपतकालिन योजना निर्माण/अद्यावधिक गर्ने	१ पटक	स्वास्थ्य कार्यालय, डडेल्धुरा अस्पताल	जेठ
खानेपानी, सरसफाइ र स्वच्छता प्रबर्द्धन	सरोकारवालाहरुको क्षमता तथा स्रोत नक्साङ्कन गर्ने	१ पटक	D-WASH-CC	जेष्ठ
	जोखिमपूर्ण क्षेत्रको पहिचान तथा क्षमताको विश्लेषण गर्ने	१ पटक	WASH Cluster Members	आषाढ
	खानेपानी, सरसफाइ र स्वच्छता प्रबर्द्धनका सामग्री तथा स्रोतको व्यवस्था गर्ने	१ पटक	WASH Cluster Members, सबै पालीकाहरु	आषाढ
	जिल्ला स्तरमा QRT गठन गरी अभिमुखिकरण गर्ने	१ पटक	D-WASH-CC स्थानीय तह	जेष्ठ अषाढ
	कम्तिमा उच्च जोखिममा रहेका गा.पा.हरुमा समेत QRT गठन गरी अभिमुखिकरण गर्ने	४ ओटा	V-WASH-CC, DSSWO, NRCS, स्थानीय तह	आषाढ
	खानेपानी, सरसफाइ र स्वच्छता प्रबर्द्धन सम्बन्धी जनचेतनामुलक गतिविधिहरु संचालन गर्ने	३ पटक	WASH Cluster Members, स्थानीय तह	जेष्ठ देखि भाद्र सम्म
	उच्च जोखिममा रहेका गा.पा.हरुमा स्वयंसेवकहरुको टोली गठन गरी खानेपानी, सरसफाइ र स्वच्छता प्रबर्द्धन सम्बन्धी तालीम संचालन गर्ने	१ पटक	V-WASH-CC, DSSWO, NRCS, स्थानीय तह	आषाढ
	V-WASH-CCलाई सक्रिय बनाउन अभिमुखिकरण गरी जिम्मेवारी दिने	१ पटक	D-WASH-CC, सबै पालीकाहरु	आषाढ
	समन्वय बैठकको आयोजना गर्ने	आवश्यकता अनुसार	D-WASH-CC, सबै पालीकाहरु	आषाढ, श्रावण र भाद्र
	आपतकालीन अवस्थामा आवश्यक पर्ने तयारी खाना तथा खाद्य सामग्रीको परिमाणको हिसाब गर्ने	आवश्यकता अनुसार	कृषि ज्ञान केन्द्र, उद्योग बाणिज्य संघ, स्थानीय तह	आषाढ, श्रावण र भाद्र
खाद्य सुरक्षा तथा जीविकोपार्जन	सरोकारवालाहरुको क्षमता तथा स्रोत नक्साङ्कन गर्ने	१ पटक	कृषि ज्ञान केन्द्र, सम्बन्धित गै.स.स. हरु	आषाढ, श्रावण र भाद्र
	उच्च जोखिमपूर्ण गा.पा.हरुको नक्साङ्कन गर्ने	१ पटक	कृषि ज्ञान केन्द्र,, सम्बन्धित गै.स.स हरु, सबै पालीकाहरु	आषाढ, श्रावण र भाद्र

विषयगत क्षेत्र	पूर्वतयारी सम्बन्धी गतिविधिहरू	लक्ष्य	प्रमुख जिम्मेवार निकाय	समय अवधि
	जलवायु परिवर्तनबाट खाद्य सुरक्षा तथा जीविकोपार्जन क्षेत्रमा पर्ने असरबारे अभिमुखिकरण संचालन गर्ने	आवश्यकता अनुसार	कृषि ज्ञान केन्द्र, जिल्ला पशु सेवा कार्यालय, तथा अन्य सेवा केन्द्रहरू	आषाढ, श्रावण र भाद्र
	खाद्य सामग्री भण्डारणका लागि स्थान तथा गोदामको छनौट गर्ने	१ पटक	उद्योग बाणिज्य संघ	आषाढ
	समन्वय बैठकको आयोजना गर्ने	३ पटक	शिक्षा विकास तथा समन्वय ईकाइ, स्थानीय तह	माघ, चैत्र र अषाढ
	सरोकारवालाहरूको क्षमता तथा स्रोत नक्साङ्कन गर्ने	१ पटक	शिक्षा विकास तथा समन्वय ईकाइ, शिक्षा क्षेत्रका सदस्यहरू, स्थानीय तह	चैत्रको पहिलो हप्ता
आपतकालीन शिक्षा	आपतकालीन शिक्षा व्यवस्थापन कार्यदल गठन गरी अभिमुखिकरण गर्ने	१ पटक	शिक्षा विकास तथा समन्वय ईकाइ, शिक्षा क्षेत्रका सदस्यहरू, स्थानीय तह	वैशाख अन्तिम हप्ता
	कम्तिमा उच्च जोखिममा रहेका गाउँपालिकाहरूमा मानवीय तथा अन्य स्रोत समेतको रोष्टर निर्माण गर्ने	१ पटक	शिक्षा विकास तथा समन्वय ईकाइ, शिक्षा क्षेत्रका सदस्यहरू, स्थानीय तह सबै	जेष्ठको अन्तिम हप्ता
	विद्यालयमा दूर शिक्षा कक्षा सञ्चालन		शिक्षा विकास तथा समन्वय ईकाइ, शिक्षा क्षेत्रका सदस्यहरू, स्थानीय तह सबै	अषाढ पहिलो हप्ता बाट
	विद्यालय स्तरमा भूकम्पीय तथा विपद् जोखिम न्यूनिकरण सम्बन्धी चेतनामूलक गतिविधिहरू संचालन गर्ने	१५ पटक	शिक्षा विकास तथा समन्वय ईकाइ, शिक्षा क्षेत्रका सदस्यहरू, स्रोत केन्द्रहरू, नेपाल रेडक्रस सोसाइटी जिल्ला शाखा, स्थानीय तह, गै.स.स हरू	वैशाख देखि प्रत्येक दुई महिनामा

विषयगत क्षेत्र	पूर्वतयारी सम्बन्धी गतिविधिहरू	लक्ष्य	प्रमुख जिम्मेवार निकाय	समय अवधि
	विपद् जोखिम न्यूनिकरण सम्बन्धी IEC सामग्रीको व्यवस्थापन गर्ने	२० स्थान	शिक्षा विकास तथा समन्वय ईकाई , स्रोत केन्द्र, स्थानीय तह, गै.स.स हरु	अषाढ मसान्त भित्र
	विपद् प्रभावित विद्यालयको तत्काल कक्षा संचालन गर्नका लागि प्रदेश स्तर बाट बजेट व्यवस्थाका लागि सिफारिस गर्ने	२ पटक	शिक्षा क्लस्टर सदस्य, स्थानीय तह	आषाढ, श्रावण, भाद्र
	अस्थायी रूपमा विद्यालय संचालन गर्नका लागि आवश्यक सामग्री तथा स्रोतको व्यवस्था गर्ने	१ पटक	शिक्षा विकास तथा समन्वय ईकाई, शिक्षा क्षेत्रका सदस्यहरु, स्थानीय तह	अषाढ, श्रावण, भाद्र
	सम्भावित विपद् प्रभावित नगरपालिका र गाउँपालिकाका विद्यालयका प्र.अ. शिक्षक र वि.व्य.स अध्यक्षहरुको रोस्टर तयार गरी उक्त रोस्टरका लागि तालिम संचालन गर्ने	२ पटक	शिक्षा विकास तथा समन्वय ईकाई, स्रोतकेन्द्र, स्थानीय तह, रेडक्रस,	चैत्र र असोज
	परशुराम न.पा, अमरगढी नगरपालिका र आलिताल , भागेश्वर र अजयमेरु गाउँपालिकाका सम्पूर्ण विद्यालयहरुमा कक्षा १ देखि ५ सम्म विपद् व्यवस्थापन सम्बन्धी स्थानीय पाठ्यक्रम कार्यान्वयन गर्ने	निरन्तर	शिक्षा विकास तथा समन्वय ईकाई सहयोगी निकाय युनिसेफ, नेपाल रेडक्रस सोसाइटी जिल्ला शाखा, स्रोतकेन्द्र, स्थानीय तह	निरन्तर
	भूकम्प प्रतिरोधात्मक विद्यालय भवन निर्माण गर्न आवश्यक सचेतनामूलक गतिविधिहरु संचालन गर्ने	२ पटक	शिक्षा विकास तथा समन्वय ईकाई, शिक्षा क्षेत्रका सदस्यहरु, स्थानीय तह र गै.स.स.	वैशाख र माघ

विषयगत क्षेत्र	पूर्वतयारी सम्बन्धी गतिविधिहरु	लक्ष्य	प्रमुख जिम्मेवार निकाय	समय अवधि
	परशुराम न.पा, अमरगढी नगरपालिका, आलिताल, भागेश्वर र अजयमेरु गाउँपालिकाका सम्पूर्ण विद्यालयमा विद्यालय स्तरीय विपद् व्यवस्थापन समिति गठन गरी तालिम प्राप्त शिक्षकबाट समितिका पदाधिकारीको क्षमता विकास गर्ने	१ पटक	शिक्षा विकास तथा समन्वय ईकाई सहयोगी निकायहरु, स्थानीय तह र सम्बन्धित क्षेत्रमा काम गर्ने गै.स.स हरु	अषाढ,श्रावण,भदौ
	हरेक महिना जिल्ला शिक्षा तथा समन्वय ईकाई आयोजना हुने विद्यालय निरीक्षक तथा स्रोतव्यक्ति जिल्ला बैठकमा वृहद् विद्यालय सुरक्षा सम्बन्धी छलफल गर्ने ।	१२ पटक	शिक्षा विकास तथा समन्वय ईकाई जिल्ला शिक्षा अधिकारी र फोकल पर्सन	निरन्तर
	हरेक महिना स्रोतकेन्द्रहरुमा आयोजना हुने विद्यालयका प्रधानाध्यापकहरुको बैठकमा वृहद् विद्यालय सुरक्षा सम्बन्धी छलफल गर्ने, विद्यालयको विपद् व्यवस्थापन कार्ययोजना निर्माण गरी कार्यान्वयन गर्न निर्देश गर्ने ।	१० पटक	स्थानीय तह, स्रोतव्यक्ति	निरन्तर
	समन्वय बैठकको आयोजना गर्ने	४ पटक	जिल्ला समन्वय समिति	श्रावण, कार्तिक, माघ
	जिल्ला तथा स्थानीय सरोकारवालाहरुको क्षमता तथा स्रोत नक्साङ्कन गर्ने	२ पटक	जिल्ला समन्वय समिति यस क्षेत्रका सदस्यहरु	असोज, चैत्र
पुनर्स्थापन, पुर्ननिर्माण तथा सामाग्री व्यवस्थापन	पुनर्स्थापन तथा पुर्ननिर्माणको लागि स्थानको पहिचान गर्ने	१ पटक	जिल्ला समन्वय समिति	आषाढभित्र
	संकटासन्न गा.पा तथा न.पा.को सामाजिक नक्शा बनाउने	नक्साकन भइसकेका गा पा न पा	जिल्ला समन्वय समिति, यस क्षेत्रका सदस्यहरु	

विषयगत क्षेत्र	पूर्वतयारी सम्बन्धी गतिविधिहरू	लक्ष्य	प्रमुख जिम्मेवार निकाय	समय अवधि
		को समिक्षा गर्ने र अन्य गा.पा को नक्साकन गर्ने		
	विपद् जोखिम न्यूनिकरणलाई स्थानीय तह देखि विकासको योजनामा मूलप्रवाहीकरण गर्ने	सवै गा.पा र न.पा	जिल्ला समन्वय समिति, गा.पा. तथा न.पा. र यस क्षेत्रका सदस्यहरू	फागुन
	भत्केका संरचनाहरूको पुनर्स्थापन तथा पुर्ननिर्माणका लागि समन्वय गर्ने	आवश्यकता अनुसार	जिल्ला विकास समिति, जिल्ला विपद् व्यवस्थापन समिति	निरन्तर
	आपतकालीन अवस्थामा आवश्यक पर्ने औजार, उपकरण र सामग्रीहरूको व्यवस्थापन तथा भण्डारण गर्ने	आवश्यकता अनुसार	जिल्ला समन्वय समिति	निरन्तर
	कार्यगत एकताका लागि अन्य क्षेत्रको समन्वय बैठकमा सहभागि हुने	१ पटक	जिल्ला समन्वय समिती	आवश्यकता अनुसार
	किशोर किशोरी, महिलाहरू तथा अपाङ्गता भएका व्यक्तिहरूको विपद् पूर्वतयारी तथा प्रतिकार्यको लागि क्षमता अभिवृद्धि एवं सचेतनाका कार्यक्रम संचालन गर्ने ।	१ पटक	स्थानीय तह, रुडुक, MPDS, एकिकृत विकास समाज	वैशाखमा
संरक्षण	आपतकालीन अवस्थामा आवश्यक पर्ने औजार, उपकरण र सामग्रीको व्यवस्थापन तथा भण्डारण गर्ने ( अपाङ्गता भएका व्यक्तिहरू तथा महिला मैत्री समेत हुने गरी)	आवश्यकता अनुसार	स्थानीय तहहरू, रेडक्रस, रुडुक, MPDS र IDeS	निरन्तर
	बन्दाबन्दीको अवस्थालाई मध्यनजर गर्दै मनोसामाजिक परामर्श प्रदान गर्ने	आवश्यकता अनुसार सवै गा.पा तथा न.पा	स्थानीय तहहरू, रेडक्रस, रुडुक, MPDS र IDeS	निरन्तर

विषयगत क्षेत्र	पूर्वतयारी सम्बन्धी गतिविधिहरू	लक्ष्य	प्रमुख जिम्मेवार निकाय	समय अवधि
	प्रभावित हुन सक्ने व्यक्तिहरूको संख्याको आधारमा अन्य क्षेत्र संग समन्वय गरी आवश्यक सामग्रीहरूको परिमाण निर्धारण र भण्डार गर्ने	१ पटक	जिल्ला प्रशासन कार्यालय, रेडक्रस	निरन्तर
	अनुगमनका लागि कार्यदल निर्माण	आवश्यकता अनुसार	सम्बन्धित सबै	निरन्तर
	सम्भावित जोखिममा पर्न सक्ने जेष्ठ नागरीक, गर्भवती महिला तथा बालबालिका र अपांगता भएका समुहलाई आपतकालीन अवस्थावारे अभिमुखीकरण गर्ने	१ पटक	महिला तथा बालबालिका शाखा हेर्ने स्थानीय तहहरू, रेडक्रस, रुडुक, MPDS र IDeS	निरन्तर
	संरक्षण क्षेत्रमा जनचेतना अभिवृद्धि गर्न सामग्री निर्माण, रेडीयो कार्यक्रम र पम्पलेट वितरण	आवश्यकता अनुसार	स्थानीय तहहरू, रेडक्रस, रुडुक, MPDS, IDeS, F.M. Radio.	निरन्तर
	आवास र स्वास्थ्य क्षेत्र संग समन्वय गरी सुरक्षित सुत्केरी गराउने ठाउ छनौट गर्ने	१ पटक	जिल्ला जनस्वास्थ्य कार्यालय	निरन्तर
	सम्भावित जोखिमको आधारमा आधार रेखा, तथ्यांक तथा सुचना संकलन गर्ने	१ पटक	स्थानीय तह	असार मसान्त भित्र

विषयगत क्षेत्र	पूर्वतयारी सम्बन्धी गतिविधिहरु	लक्ष्य	प्रमुख जिम्मेवार निकाय	समय अवधि
	सम्भावित जोखिमलाई मध्यनजर गर्दै पहिचान गरिएको र नयाँ बन्ने सुरक्षित आवासलाई अपांग मैत्री बनाउन पहल गर्ने	आवश्यकता अनुसार	स्थानीय तह र गै.स.स. हरू	निरन्तर

**३.२ आपतकालीन प्रतिकार्य योजना २०७९**  
**सूचना संचार तथा समन्वय**

**क्लस्टर लिड : जिल्ला विपद् व्यवस्थापन समिति**

विपद्का घटना पश्चातको अवधि	विपद्को अवस्थामा गरिने आपतकालीन कार्य	आपतकालीन अवस्थामा सम्बोधन गर्न सकिने पुर्वतयारी कार्य	पूर्व तयारी कार्य सम्बोधन गर्न खाडलको पहिचान	मुख्य जिम्मेवार निकाय
पहिलो दिन	आपतकालीन समन्वय बैठक गर्ने	आपतकालीन कार्य संचालन केन्द्र जिल्ला तथा पालिका स्तरमा संचालन गर्ने ।	बजेटको व्यवस्थापन	जिल्ला विपद् व्यवस्थापन समिति
दोश्रो दिन	सूचना संकलन र परिस्थितिको अध्यावधिक गर्ने	जिल्ला विपद् व्यवस्थापन समिति तथा नेपाल रेडक्रस सोसाइटी संग समन्वय गरी सर्वेक्षण टोलीको सम्पर्क विवरण अद्यावधिक गर्ने	भौगोलिक एवं प्राविधिक कठिनाई पर्न सक्ने	जिल्ला विपद् व्यवस्थापन समिति, विषयगत क्षेत्रका अगुवा निकायहरु
पहिलो हप्ता	स्थानीय साधन र स्रोतको समिक्षा गर्ने	अन्य क्षेत्रहरूसंग समन्वय गरी अभिमुखीकरण गर्ने	दक्ष जनशक्तिहरुको अभाव	जिल्ला विपद् व्यवस्थापन समिति, विषयगत क्षेत्रका अगुवा निकायहरु
	सर्वेक्षण टोली परिचालन गर्ने	सुरक्षित स्थानको नक्साङ्कन गोदामको नक्साङ्कन	स्रोत साधन एवं भण्डारणको पर्याप्त व्यवस्थापन नहुन	जिल्ला विपद् व्यवस्थापन समिति, विषयगत क्षेत्रका अगुवा निकायहरु
	सर्वेक्षणका आधारमा कार्य योजना बनाई कार्यान्वयन गर्ने	स्थानीय तहका सम्पर्क व्यक्तिको विवरण अद्यावधिक गर्ने		जिल्ला विपद् व्यवस्थापन समिति
पहिलो महिना	जिल्लामा आपतकालीन कार्य संचालन केन्द्रलाई सक्रिय बनाउने			जिल्ला विपद् व्यवस्थापन समिति
	संकलित तथ्याङ्कको विश्लेषण र सम्प्रेषण गर्ने			जिल्ला विपद् व्यवस्थापन समिति

विपद्का घटना पश्चातको अवधि	विपद्को अवस्थामा गरिने आपतकालीन कार्य	आपतकालीन अवस्थामा सम्बोधन गर्न सकिने पूर्वतयारी कार्य	पूर्व तयारी कार्य सम्बोधन गर्न खाडलको पहिचान	मुख्य जिम्मेवार निकाय
दोश्रो महिना	आपतकालीन मानवीय सहयोगका लागि सबै क्षेत्रगत अगुवा तथा सदस्य निकाय/संस्थाहरुलाई सक्रिय बनाउने	तथ्याङ्क विश्लेषणको अभिमुखीकरण	श्रोत व्यक्ति तथा तथ्याङ्क विश्लेषणको अभाव	जिल्ला विपद् व्यवस्थापन समिति
	नियमित रूपमा निरीक्षण तथा अनुगमन गर्ने			जिल्ला विपद् व्यवस्थापन समिति
तेश्रो महिना	बिभिन्न मानवीय तथा दातृ निकाय तथा संस्थाहरु संग समन्वय गर्ने	दिर्घकालीन सुरक्षित स्थानको पहिचान	पहिचान पुनर्स्थापना तथा पुनर्निर्माण	जिल्ला विपद् व्यवस्थापन समिति, विषयगत क्षेत्रका अगुवा निकायहरु
	समिक्षा बैठक गर्ने			जिल्ला विपद् व्यवस्थापन समिति

### खोज तथा उद्धार

क्लस्टर लिड : जिल्ला प्रशासन कार्यालय

विपद्का घटना पश्चातको अवधि	विपद्को अवस्थामा गरिने आपतकालीन कार्य	आपतकालीन अवस्थामा सम्बोधन गर्न सकिने पूर्वतयारी कार्य	पूर्व तयारी कार्य सम्बोधन गर्न खाडलको पहिचान	मुख्य जिम्मेवार निकाय
पहिलो दिन, दोश्रो दिन	आपतकालीन समन्वय बैठक गर्ने	आपतकालिन नं १००, खोज तथा उद्धार सामग्रीको पूर्व भण्डारण गर्ने, जिल्ला विपद् व्यवस्थापन समिति मा आपतकालिन कोष खडा गर्ने स्थानीय स्तरमा खोज तथा उपलब्ध उद्धार सामग्रीको विवरण राख्ने	आवश्यक मात्रामा खोजतलास तथा उद्धार सामग्री नहुनु, • सूचना प्रवाहमा ढिलाइ, • भौगोलिक विकटताको कारण समयमै घटना स्थलमा	जिल्ला प्रशासन कार्यालय
	प्रभावित स्थलको पहिचान र प्राथमिकता निर्धारण गर्ने			जिल्ला प्रहरी कार्यालय र मातहतका इकाइहरु, स्थानीय तह, रेडक्रस

विपद्का घटना पश्चातको अवधि	विपद्को अवस्थामा गरिने आपतकालीन कार्य	आपतकालीन अवस्थामा सम्बोधन गर्न सकिने पूर्वतयारी कार्य	पूर्व तयारी कार्य सम्बोधन गर्न खाडलको पहिचान	मुख्य जिम्मेवार निकाय
			पुग्न कठिनाई	
	आवश्यक खोज तथा उद्धार सामग्रीको एकिकन गर्ने र आवश्यक सहयोग जुटाउने	आवश्यक सामग्रीको पूर्व भण्डारण गर्ने	स्रोत साधनको अपर्याप्तता	जिल्ला प्रहरी कार्यालय, नेपाली सेना, सशस्त्र प्रहरी, स्वास्थ्य कार्यालय, NRCS, NGO/INGO, स्थानीय तह, जिल्ला विपद् व्यवस्थापन समिती
	खोज तथा उद्धार कार्यदललाई परिचालन गर्ने			जिल्ला विपद् व्यवस्थापन समिति
पहिलो हप्ता	असुरक्षित तथा विस्थापितहरूलाई सुरक्षित स्थानमा स्थानान्तरण गर्ने	सुरक्षित स्थानको पहिचान गरी राख्ने		जिल्ला प्रशासन कार्यालय, जिल्ला प्रहरी कार्यालय, नेपाली सेना, सशस्त्र प्रहरी, NRCS, स्थानीय तह
	प्राथमिक उपचार कार्यदललाई परिचालन गर्ने	सरोकारवाला निकायहरूसँग समन्वय गर्ने		स्वास्थ्य कार्यालय, नेपाल रेडक्रस सोसाइटी
दोश्रो हप्ता	आवश्यकता अनुसार कमाण्ड पोष्टको स्थापना गर्ने			जिल्ला प्रशासन कार्यालय
पहिलो र दोश्रो महिना	राहत सामग्री बितरणमा आवश्यक सहयोग गर्ने	आवश्यक राहत सामग्रीको पूर्व भण्डारण गर्ने		जिल्ला प्रहरी कार्यालय, नेपाली सेना, सशस्त्र प्रहरी, स्थानीय तह, रेडक्रस
	समिक्षा बैठक गर्ने			जिल्ला प्रशासन कार्यालय, जिल्ला प्रहरी कार्यालय, स्थानीय तह

**आपतकालीन आवास तथा गैह्र खाद्य सामग्री  
क्लस्टर लिड : नेपाल रेडक्रस सोसाइटी**

बिपद्का घटना पश्चातको अवधी	बिपद्को अवस्थामा गरिने आपतकालीन कार्य	आपतकालीन अवस्थामा संबोधन गर्न सकिने पुर्वतयारी कार्य	पूर्व कार्य संबोधन गर्न खाडलको पहिचान	मुख्य जिम्मेवार निकाय
पहिलो र दोश्रो दिन	आपतकालीन समन्वय बैठक गर्ने			नेपाल रेडक्रस सोसाइटी
पहिलो हप्ता	RM level DMC, DDRT तथा CERT परिचालन गरी क्षति तथा आवश्यकता पहिचान गर्ने	Focal Person तोक्ने सदस्यहरुको सम्पर्क सूची तयारी गर्ने		DDMC, NRCS, स्थानीय तह
	प्रभावित परिवारहरुलाई आवश्यकता अनुसार राहत सामग्री बितरण गर्ने	आवश्यक सामग्रीको व्यवस्था	खोज तथा उद्धार सामग्री, व्यक्तिगत सुरक्षाका सामग्री	DDMC, NRCS, स्थानीय तह
पहिलो महिना	सुरक्षित स्थानमा अस्थायी आवास निर्माण तथा आवश्यक थप सामग्रीको व्यवस्थापन गर्ने	पूर्व भण्डारण दक्ष, जनशक्ति व्यवस्थापन		DDMC, NRCS, Cluster Members, स्थानीय तह, गै.स.स
	विस्थापित परिवारहरुको विवरण तयार गर्ने	जनशक्तिको विवरण व्यवस्थापन		DDMC, NRCS, स्थानीय तह
दोश्रो महिना	बिभिन्न मानवीय तथा दातृ निकायहरु संग समन्वय गरी थप राहत सामग्री जुटाउने	आपतकालीन आश्रय स्थल नक्साङ्कन, पूर्व भण्डारण तथा संस्थाहरुको स्रोत साधन आँकलन, विवरण संकलन		DDMC, NRCS, Cluster Members, स्थानीय तह
	समिक्षा बैठक गर्ने			NRCS

**स्वास्थ्य तथा पोषण  
क्लस्टर लिड : स्वास्थ्य कार्यालय**

विपद्का घटना पश्चातको अवधि	विपद्को अवस्थामा गरिने आपतकालीन कार्य	आपतकालीन अवस्थामा सम्बोधन गर्न सकिने पुर्वतयारी कार्य	पूर्व तयारी कार्य सम्बोधन गर्न खाडलको पहिचान	मुख्य जिम्मेवार निकाय
पहिलो, दोश्रो दिन	आपतकालीन परिस्थितिको विश्लेषण गर्ने	क्षेत्रगत सदस्यहरुको सम्पर्क विवरण अद्यावधिक गर्ने	मानवीय स्रोतको कमी, छिटो र भरपर्दो सञ्चार साधनको व्यवस्था नहुनु र RRT लाई विशेष तालिम तथा अनुभव नहुनु ।	स्वास्थ्य कार्यालय, स्थानीय तह
	एम्बुलेन्स, स्टेचर तथा अन्य साधनको व्यवस्थापन गर्ने	श्रोत र साधनको समिक्षा तथा आकलन गर्ने ।		
	रोगहरु नियन्त्रणका लागी कार्यक्रम संचालन गर्ने ।	सामग्री तथा जनशक्तिको पूर्व व्यवस्थापन	पर्याप्त जनशक्तिहरुको कमि	
	स्वयंसेवकहरु तथा RRT परिचालन गर्ने	आवश्यक सामग्री तथा जनशक्तिको पूर्व व्यवस्थापन		स्वास्थ्य कार्यालय, स्थानीय तह
पहिलो हप्ता	स्वास्थ्य शिविर संचालन गर्ने	आवश्यक सामग्री पूर्व भण्डारण		स्वास्थ्य कार्यालय, स्थानीय तह, NGO/INGOहरु
	कोभिड-१९ सँग मिल्दोजुल्दो लक्षण भएका बिरामीहरुलाई स्क्रीनिङ्क गरी छुट्टै बस्ने व्यवस्था गर्ने तथा एन्टिजेन टेस्टकिटबाट कोभिड-१९ जाँच गरी आवश्यक परामर्श तथा	आवश्यक सामग्री तथा जनशक्तिको पूर्व व्यवस्थापन	पर्याप्त साधन स्रोतको कमी ( दक्ष जनशक्ति, औषधि, उपकरण, यातायात आदि)	स्वास्थ्य कार्यालय, स्थानीय तह

विपद्का घटना पश्चातको अवधि	विपद्को अवस्थामा गरिने आपतकालीन कार्य	आपतकालीन अवस्थामा सम्बोधन गर्न सकिने पूर्वतयारी कार्य	पूर्व तयारी कार्य सम्बोधन गर्न खाडलको पहिचान	मुख्य जिम्मेवार निकाय
	उपचारको व्यवस्था मिलाउने			
	मास्क, सेनिटाईजर तथा आवश्यक औषधीको व्यवस्था गर्ने	आवश्यक सामग्री व्यवस्थापन	पर्याप्त साधन स्रोतको कमी ( दक्ष जनशक्ती, औषधि, उपकरण, यातायात आदि)	स्वास्थ्य कार्यालय, स्थानीय तह
दोश्रो हप्ता	कुपोषित बालबालिका, गर्भवति तथा सुत्केरी महिलाको पहिचान गरी Supplementary Feedingको व्यवस्था गर्ने	सामग्री तथा जनशक्तिको पूर्व व्यवस्थापन	पर्याप्त साधन स्रोतको कमी ( दक्ष जनशक्ती, औषधि, उपकरण, यातायात आदि)	स्वास्थ्य कार्यालय, स्थानीय तहको महिला तथा बालबालिका शाखा, NRCS, RUWDUC
	यौन तथा लैंगिकतामा आधारित हिंसा प्रभावितको स्वास्थ्य उपचार मनोसामाजिक परामर्श सेवा उपलब्ध गराउने(Adolescent Sexual reproductive Health services and information)	सामग्री तथा जनशक्तिको पूर्व व्यवस्थापन एवं जिम्मेवारी प्रदान	पर्याप्त साधन स्रोतको कमी ( दक्ष जनशक्ती, औषधि, उपकरण, यातायात आदि)	स्वास्थ्य कार्यालय RRRT
पहिलो महिना	गर्भवति र सुरक्षित प्रसुति सेवा तथा परिवार नियोजन सेवा संचालन गर्ने			स्वास्थ्य कार्यालय, RRT, UNFPA
	प्रभावित किशोर किशारीहरूको लागि युवा मैत्री प्रजनन स्वास्थ्य सेवा परामर्श तथा सुचनाहरू उपलब्ध गराउने	स्थान, सामग्री तथा जनशक्तिको पूर्व व्यवस्थापन एवं जिम्मेवारी प्रदान	सरोकारवाला निकायहरूसंग समन्वय गर्ने	स्वास्थ्य कार्यालय RRRT
	आपतकालिन योजनामा प्रजनन स्वास्थ्यको न्यूनतम	सामग्री तथा जनशक्तिको पूर्व व्यवस्थापन	सरोकारवाला निकायहरूसंग समन्वय गर्ने	स्वास्थ्य कार्यालय, RRT

विपद्का घटना पश्चातको अवधि	विपद्को अवस्थामा गरिने आपतकालीन कार्य	आपतकालीन अवस्थामा सम्बोधन गर्न सकिने पूर्वतयारी कार्य	पूर्व तयारी कार्य सम्बोधन गर्न खाडलको पहिचान	मुख्य जिम्मेवार निकाय
	सेवासंचालन गर्ने । (Minimum Initial Service Package-MISP)			
आपतकालीन अवस्थामा नियमित	रोगहरु नियन्त्रणका लागि कार्यक्रमहरु संचालन गर्ने	स्वास्थ्य शिक्षा कार्यक्रम सञ्चालन गरी चेतना अभिवृद्धि गर्ने	सरोकारवाला निकायहरूसंग समन्वय गर्ने	स्वास्थ्य कार्यालय, RRT
	नियमित खोप सेवा संचालन गर्ने		सरोकारवाला निकायहरूसंग समन्वय गर्ने	स्वास्थ्य कार्यालय, NRCS, स्थानीय तह
	एमबुलेन्स, स्ट्रेचर तथा अन्य साधनहरुको व्यवस्था गर्ने	सूचना एवं जानकारी अध्यावधिक गर्ने ।	सरोकारवाला निकायहरूसंग समन्वय गर्ने	स्वास्थ्य कार्यालय, स्थानीय तह
	आपतकालीन स्वास्थ्य शिक्षा कार्यक्रम संचालन गर्ने	स्वयं सेवकहरुको सूची तयार गर्ने	जनशक्तिहरुको अभाव	स्वास्थ्य कार्यालय
	समिक्षा बैठक गर्ने			

**खानेपानी, सरसफाइ र स्वच्छता प्रबर्द्धन  
क्लस्टर लिड : खानेपानी तथा सरसफाइ डिभिजन कार्यालय**

विपद्का घटना पश्चातको अवधि	विपद्को अवस्थामा गरिने आपतकालीन कार्य	आपतकालीन अवस्थामा संबोधन गर्न सकिने पूर्वतयारी कार्य	पूर्व तयारी कार्य संबोधन गर्न खाडलको पहिचान	मुख्य जिम्मेवार निकाय
पहिलो दोश्रो दिन	आपतकालीन समन्वय बैठक गर्ने			D-WASH-CC
पहिलो हप्ता	सूचना संकलन तथा विपद्को परिस्थितिलाई अध्यावधिक गर्ने	क्षेत्रगत सदस्यहरुको सम्पर्क विवरण अद्यावधिक गर्ने		D-WASH-CC, V-WASH-CC
	स्वयंसेवकहरु तथा QRT परिचालन गर्ने	स्वयं सेवकहरुको सूची तयार गर्ने	विशेष तालिम तथा अनुभव अभाव	D-WASH-CC, V-WASH-CC

	विपद्बाट प्रभावित/विस्थापितहरुलाई स्वास्थ्य, सरसफाई तथा स्वच्छता प्रवर्द्धन संग सम्बन्धीत सामाग्रीहरु वितरण गर्ने	पूर्व भण्डारण तथा स्रोत नक्साङ्कन	आवश्यक पर्ने सामग्रीको पूर्व भण्डारण नभएको	D-WASH-CC, V-WASH-CC, WASH Cluster Members, स्थानीय तह
पहिलो महिना	अस्थायी वासस्थानमा शौचालय, खानेपानी तथा फोहर व्यवस्थापनका लागि आवश्यक कार्य गर्ने	आवश्यक सामग्री पूर्व भण्डारण	पर्याप्त साधन स्रोतको कमी	WSSDO, VDC, NRCS, WASH Cluster Members, स्थानीय तह
दोश्रो र तेश्रो महिना	भत्किएका खानेपानी संरचनाको मर्मत संभार गरी संचालनमा ल्याउने	क्लस्टर हरुसंग समन्वय गरी पुनर्स्थापना कार्यमा स्वास्थ्य सम्बन्धी सहयोग गर्ने	सम्बन्धित क्लस्टर सदस्यहरुको सम्पर्क सूची अद्यावधिक गरी राख्ने	WSSDO, DDC, VDC, स्थानीय तह
	स्वास्थ्य, सरसफाइ तथा स्वच्छता प्रवर्द्धन सम्बन्धी चेतनामूलक कार्यक्रमहरु संचालन गर्ने	विषयगत क्षेत्रहरुसंग समन्वय गरी चेतनामूलक कार्यक्रमहरुको संचालन गर्ने	IEC सामग्रीको प्रकासन, छपाइ, प्रशारण	WASH Cluster Members, स्थानीय तह
	समिक्षा बैठक गर्ने			WSSDO

### खाद्य सुरक्षा तथा जीविकोपार्जन क्लस्टर लिड : कृषि ज्ञान केन्द्र

बिपद्का घटना पश्चातको अवधि	बिपद्को अवस्थामा गरिने आपतकालीन कार्य	आपतकालीन अवस्थामा संबोधन गर्न सकिने पुर्वतयारी कार्य	पूर्व तयारी कार्य संबोधन गर्न खाडलको पहिचान	मुख्य जिम्मेवार निकाय
पहिलो, दोश्रो दिन	आपतकालीन समन्वय बैठक गर्ने	सम्बन्धित क्लस्टर सदस्यहरुको सम्पर्क सूची अद्यावधिक गरी राख्ने		कृषि ज्ञान केन्द्र
	स्थानीय स्रोत साधनको समिक्षा गर्ने			जिल्ला खाद्य सुरक्षा संजाल
पहिलो हप्ता	सूचना संकलन तथा बिपद्को परिस्थितिको विश्लेषण गर्ने	आपतकालिन योजना अद्यावधिक गर्ने	मानवीय र भौतिक स्रोतको कमी	जिल्ला खाद्य सुरक्षा संजाल, स्थानीय तह
	सरोकारवालाहरु संग समन्वय गरी तयारी खाना वितरणका लागि पहल गर्ने	गाउँपालीका, नगरपालिकाकृषि शाखाहरुको सम्पर्क विवरण अद्यावधिक गर्ने	जनशक्तिको कमी	नेपाल रेडक्रस सोसाइटी र उद्योग बाणिज्य

				संघ, स्थानीय तह, गै.स.स हरु
पहिलो महिना	सरोकारवालाहरु संग समन्वय गरी जीविकोपार्जनका कार्यक्रमहरु संचालन गर्ने	प्रत्येक क्षेत्रसंग उपलब्ध स्थानीय स्रोत र साधनको नक्साङ्कन गर्ने		कृषि एलायन्स, स्थानीय तह
आपतकालीन अवस्थामा नियमित	समिक्षा बैठक गर्ने	सम्बन्धित क्लस्टर सदस्यहरुको सम्पर्क सूची अद्यावधिक गरी राख्ने		कृषि ज्ञान केन्द्र

**आपतकालीन शिक्षा**  
**क्लस्टर लिड : शिक्षा विकास तथा समन्वय ईकाई**

विपद्का घटना पश्चातको अवधि	विपद्को अवस्थामा गरिने आपतकालीन कार्य	आपतकालीन अवस्थामा सम्बोधन गर्न सकिने पुर्वतयारी कार्य	पूर्व तयारी कार्य सम्बोधन गर्न खाडलको पहिचान	मुख्य जिम्मेवार निकाय
पहिलो , दोश्रो दिन	आपतकालीन समन्वय बैठक गर्ने	क्षेत्रगत सदस्यहरुको सम्पर्क विवरण अद्यावधिक गर्ने		शिक्षा विकास तथा समन्वय ईकाई
	आपतकालीन शिक्षा कार्यदल परिचालन गर्ने			शिक्षा विकास तथा समन्वय ईकाई, स्थानीय तह
पहिलो हप्ता	सूचना तथा प्रभावित विद्यालय र बालबालिकाहरुको तथ्याङ्क संकलन गर्ने	प्रभावित क्षेत्रको अनुगमन गर्ने, शिक्षकहरुको सम्पर्क विवरण अद्यावधिक गर्ने		शिक्षा विकास तथा समन्वय ईकाई, स्थानीय तह शिक्षा ईकाई
	अस्थायी अध्ययन केन्द्र संचालन गर्ने	अस्थायी अध्ययन केन्द्रमा खाजा, औषधिको व्यवस्थापन गर्ने	IEC छपाइ र अन्य व्यवस्थापन गर्ने	शिक्षा विकास तथा समन्वय ईकाई, शिक्षा क्षेत्रका सदस्यहरु, सामुदायिक अध्ययन केन्द्रहरु, स्थानीय तह

विपद्का घटना पश्चातको अवधि	विपद्को अवस्थामा गरिने आपतकालीन कार्य	आपतकालीन अवस्थामा सम्बोधन गर्न सकिने पुर्वतयारी कार्य	पूर्व तयारी कार्य सम्बोधन गर्न खाडलको पहिचान	मुख्य जिम्मेवार निकाय
	अस्थायी शिविरमा बालबिकास केन्द्र संचालन गर्ने	अस्थायी अध्ययन केन्द्रमा खाजा, औषधिको व्यवस्थापन गर्ने	IEC छपाइ र अन्य व्यवस्थापन गर्ने	शिक्षा विकास तथा समन्वय ईकाई, महिला तथा बालबालिका कार्यालय, स्रोत केन्द्र, नगर तथा गाउँ शिक्षा समिति, लुनिभा
पहिलो महिना	प्रभावित/विस्थापित बालबालिकाहरुलाई शैक्षिक सामग्री उपलब्ध गराउने	अस्थायी अध्ययन केन्द्रमा खाजा, औषधिको व्यवस्थापन गर्ने	आवश्यक किताव एवं सामग्रीहरु व्यवस्थापन गर्ने	शिक्षा विकास तथा समन्वय ईकाई, नगर तथा गाउँ शिक्षा समिति, स्रोत केन्द्र, स्थानीय तह
	सरोकारवालाहरुसंग समन्वय गरी विद्यालयमा भत्किएका भौतिक संरचनाहरुको मर्मत सम्भार गर्ने	प्रभावित क्षेत्रको अनुगमन र विवरण अद्यावधिक गर्ने	अध्ययन केन्द्र सञ्चालन गर्न वा भत्केका विद्यालयको पुनर्निर्माण गर्ने, नसके प्रदेश तथा केन्द्रमा सिफारिस गर्ने	शिक्षा विकास तथा समन्वय ईकाई, जिल्ला समन्वय समिति, नगरपालिका, गाउँपालिका, गैससहरु,
	समिक्षा बैठक गर्ने			शिक्षा विकास तथा समन्वय ईकाई

**पुनर्स्थापन, पुनर्निर्माण तथा सामग्री व्यवस्थापन  
क्लस्टर लिड : जिल्ला समन्वय समिति**

विपद्का घटना पश्चातको अवधि	विपद्को अवस्थामा गरिने आपतकालीन कार्य	आपतकालीन अवस्थामा सम्बोधन गर्न सकिने पुर्वतयारी कार्य	पूर्व तयारी कार्य सम्बोधन गर्न खाडलको पहिचान	मुख्य जिम्मेवार निकाय
पहिलो दोश्रो दन	सूचना संकलन तथा विश्लेषण गर्ने	क्षेत्रगत सदस्यहरुको सम्पर्क विवरण अद्यावधिक गर्ने		जिल्ला समन्वय समिति
	प्रकोपका कारण अवरुद्ध मार्गहरु खोल्न प्रयास गर्ने	प्रभावित स्थानमा आवश्यक सहयोगका लागी अन्य कलष्टरसंग समन्वय गर्ने		जिल्ला विपद् व्यवस्थापन समिति, जिल्ला समन्वय समिति
पहिलो हप्ता	क्षतिग्रस्त भौतिक संरचनाहरुको तथ्याङ्क संकलन गर्ने	द्रुत सर्वेक्षण टोली खटाइ विवरण अद्यावधिक गर्ने		जिल्ला समन्वय समिति, स्थानीय तह
	पुर्नस्थापना तथा पुर्ननिर्माणका लागि लाग्ने स्रोतको मापन गरी सो पूर्तिको लागि सरोकारवालाहरु संग समन्वय गरी व्यवस्थापन गर्ने	द्रुत सर्वेक्षण टोली खटाइ विवरण अद्यावधिक गर्ने		जिल्ला समन्वय समिति, क्षेत्रका अन्य सदस्यहरु, स्थानीय तह
पहिलो महिला	सराकारवालाहरु संग आवश्यक समन्वय गरी पुर्नस्थापना तथा पुर्ननिर्माण र पुर्नलाभका कार्यहरु संचालन गर्ने	आपतकालीन आश्रय स्थल नक्साङ्कन, पूर्व भण्डारण तथा संस्थाहरुको स्रोत साधन आँकलन	अन्य सम्बन्धित क्लस्टरसंग समन्वय गर्ने	जिल्ला समन्वय समिति, स्थानीय तह
	सुरक्षित आवासको पहिचान गरी पुर्ननिर्माण गर्ने	जनशक्तिको विवरण व्यवस्थापन		जिल्ला समन्वय समिति, नगरपालिका, गा.पा. हरु
आपतकालीन अवस्थामा नियमित	आपतकालीन अवस्थामा प्रतिकार्य गर्न आवश्यक पर्ने औजार, उपकरण तथा सामग्रीहरुको व्यवस्थापन गर्ने	आवश्यक सामग्री तथा जनशक्तिको पूर्व व्यवस्थापन	पर्याप्त साधन स्रोतको कमी	जिल्ला समन्वय समिति, नगरपालिका, गा.पा. हरु र गै.स.स. हरु
	समिक्षा बैठक गर्ने			जिल्ला समन्वय समिति

**संरक्षण**  
**क्लस्टर लिड : जिल्ला प्रशासन कार्यालय**

बिपद्का घटना पश्चातको अवधी	बिपद्को अवस्थामा गरिने आपतकालीन कार्य	आपतकालीन अवस्थामा संबोधन गर्न सकिने पूर्वतयारी कार्य	पूर्व तयारी कार्य संबोधन गर्न खाडलको पहिचान	मुख्य जिम्मेवार निकाय
पहिलो, दोश्रो दिन	आपतकालीन समन्वय बैठकको आयोजना गर्ने	क्षेत्रगत सदस्यहरुको सम्पर्क विवरण अद्यावधिक गर्ने		जिल्ला प्रशासन कार्यालय
पहिलो हप्ता	सूचनाको विश्लेषण गरी प्रतिवेदन तयार गर्ने	प्रभावित क्षेत्रको अनुगमन		जिल्ला प्रशासन कार्यालय
	हराएका तथा छुट्टिएका बालबालिका तथा महिलाहरुको खोजी गरी पारिवारिक पुर्नमिलनका लागि प्रभावित क्षेत्रमा स्वयंसेवकको टोली परिचालन गर्ने	आवश्यक सामग्री तथा जनशक्तिको पूर्व व्यवस्थापन	पर्याप्त साधन स्रोतको कमी	जिल्ला प्रशासन कार्यालय तथा ने.रे.शो., स्थानीय तहहरु
दोश्रो हप्ता	प्राप्त जानकारीको आधारमा आवश्यकता अनुसार मानवीय सहयोग उपलब्ध गराउने	आपतकालिन कोषको व्यवस्था गर्ने		स्थानीय तहका महिला बालबालिका तथा जेष्ठ नागरिक शाखा, संरक्षण क्षेत्रका सदस्यहरु
आपतकालीन अवस्थामा नियमित	यौन तथा लैंगिक हिंसा प्रभावितहरुका लागि आपतकालीन आवास र स्वास्थ्य क्षेत्र संगको समन्वयमा महिला तथा बालबालिकाहरुका लागि सुरक्षित आवास, सुरक्षितसुत्केरी सुरक्षित महिनावारी व्यवस्थापन गराउने ठाउँको छनौट तथा निर्माण गर्ने र आवश्यकता अनुसार पुर्नस्थापना गर्ने	उपलब्ध मनोसामाजिक विमर्शकर्ताको तथ्याङ्क अद्यावधिक गर्ने	मनोविमर्शकर्ताको संख्या कमी हुन सक्ने तथा उनीहरुले समयमैसेवा उपलब्ध नगराउने	स्थानीय तहका महिला बालबालिका तथा जेष्ठ नागरिक शाखा, स्वास्थ्य कार्यालय, गै.स.स. हरु
	बाल मैत्री ठाउँ तथा मनोसामाजिक परामर्श सेवा केन्द्रको स्थापना गर्ने	संरक्षण क्षेत्रमा संलग्न सम्पूर्ण निकायहरुको	व्यवसायिक मनोविमर्शकर्ताको कमी	स्थानीय तहका महिला बालबालिका तथा जेष्ठ नागरिक शाखा, स्वास्थ्य कार्यालय, गै.स.स., शिक्षा

बिपद्का घटना पश्चातको अवधी	बिपद्को अवस्थामा गरिने आपतकालीन कार्य	आपतकालीन अवस्थामा संबोधन गर्न सकिन पुर्वतयारी कार्य	पूर्व तयारी कार्य संबोधन गर्न खाडलको पहिचान	मुख्य जिम्मेवार निकाय
		सम्पर्क सुची तयार गरी राख्ने		विकास तथा समन्वय ईकाई, युनिसेफ
	यौन तथा लैंगिक हिंसा प्रभावितहरूका लागि मनोसामाजिक परामर्श सेवा उपलब्ध गराउने र आवश्यक स्वास्थ्य तथा कानुनी उपचार सेवा को व्यवस्था गर्ने ।	अन्य क्षेत्रसंग समन्वय गरी मनोसामाजिक विमर्श सेवा उपलब्ध गराउने		स्थानीय तहका महिला वालवालिका तथा जेष्ठ नागरिक शाखा, स्वास्थ्य कार्यालय, जिल्ला कानुनी सहायता समिति
	बाल संरक्षण, सामाजिक विभेद तथा महिला हिंसा जस्ता कार्यको नियमित अनुगमन गर्ने	सामग्री तथा जनशक्तिको पूर्व व्यवस्थापन एवं समन्वय		स्थानीय तहका महिला वालवालिका तथा जेष्ठ नागरिक शाखा र संरक्षण क्षेत्रका सम्पूर्ण सदस्यहरू
	बिपद् व्यवस्थापन सम्बन्धमा आवश्यकता अनुसार विभिन्न सचेतना कार्यक्रमहरू संचालन गर्ने	बिपद् व्यवस्थापन शिक्षा कार्यक्रम सञ्चालन गरी सचेतना अभिवृद्धि गर्ने	जनशक्तिहरूको पहिचान गरी समन्वय गर्ने	स्थानीय तहका महिला वालवालिका तथा जेष्ठ नागरिक शाखा
	प्रभावित क्षेत्रमा महिला हिंसा, लैङ्गिक विभेद, एच.आइ.भी.एड्स रोकथामका लागि GBVकोषको व्यवस्था गर्ने	आवश्यक सामग्री तथा जनशक्तिको पूर्व व्यवस्थापन	IEC सामग्रीको छपाइ तथा व्यवस्थापन गर्ने	स्थानीय तहका महिला वालवालिका तथा जेष्ठ नागरिक शाखा, जिल्ला स्वास्थ्य कार्यालय, गै.स.स.
	मानवीय सहयोगको अनुगमनका लागि टोली गठन गरी परिचालन गर्ने			जिल्ला प्रशासन कार्यालय र संरक्षण क्षेत्रका सदस्यहरू

बिपद्का घटना पश्चातको अवधी	बिपद्को अवस्थामा गरिने आपतकालीन कार्य	आपतकालीन अवस्थामा संबोधन गर्न सकिन पुर्वतयारी कार्य	पूर्व तयारी कार्य संबोधन गर्न खाडलको पहिचान	मुख्य जिम्मेवार निकाय
	समन्वयमा महिला तथा बालबालिकाका लागि सुरक्षित आवास र सुरक्षित सुत्केरी गराउने ठाउँको छनौट तथा निर्माण गर्ने र आवश्यकता अनुसार पुर्नस्थापना गर्ने ।	स्वास्थ्य चौकी, गाउघर क्लिनिक आदि निकायहरूसंग समन्वय गर्ने		जिल्ला प्रशासन कार्यालय र स्वास्थ्य कार्यालय, स्थानीय तह
	विपद्को समयमा हुने महिला बालबालिकाहरुको वेचविखत तथा ओसार पोसारलाइ मध्यनजर गरि सचेतनाका कार्यक्रम संचालन गर्ने	आवश्यक क्षेत्रसंग समन्वय गर्ने	संरक्षण क्षेत्रमा संलग्न सम्पूर्ण निकायहरुको सम्पर्क सुची तयार गरी राख्ने	महिला पैरवी संघ संस्थाहरु, स्थानीय तह
	समिक्षा बैठक गर्ने			जिल्ला प्रशासन कार्यालय

**नोट :**

- सम्वन्धित क्षेत्रको (Cluster)जिल्ला विपद् पूर्वतयारी तथा प्रतिकार्य योजना सम्वन्धित Cluster Lead agency हरुले तयार पारेका छन र जिल्ला विपद् व्यवस्थापन समितिमा छलफल भई अनुमोदन समेत भएको छ । विस्तृत जानकारीको लागि सम्वन्धित क्षेत्र प्रमुखसंग सम्पर्क राख्न सकिने छ ।
- यस प्रतिकार्य योजनामा उल्लेखित क्रियाकलापहरु संचालन गर्न स्थानीय तह गा.पा. र न.पा.हरुलाई समेत अनुरोध गरिनेछ ।

## खण्ड-४

### अनुगमन, मूल्याङ्कन तथा सिकाई

योजनाले निर्दिष्ट गरेका कार्यहरूको प्रभावकारी कार्यान्वयनको सुनिश्चितताका लागि जिल्ला विपद् व्यवस्थापन समिति, सम्बन्धित स्थानीय तहका विपद् व्यवस्थापन समिति र सबै विषयगत क्षेत्रका अगुवा निकायहरूले योजना कार्यान्वयनको अनुगमन तथा मूल्याङ्कनका लागि एक संयन्त्र स्थापना गरी पूर्वतयारी तथा प्रतिकार्यको अनुगमन गर्नेछन्। जिल्लाको विपद् व्यवस्थापन सम्बन्धि समग्र कार्यको समन्वय, अनुगमन र मूल्याङ्कन राष्ट्रिय विपद् जोखिम न्यूनीकरण तथा व्यवस्थापन प्राधिकरणले गर्नेछ। अनुगमन तथा मूल्याङ्कनको प्रतिवेदनलाई समेत आधार लिई विपद् पूर्वतयारी तथा प्रतिकार्य योजनालाई हरेक वर्ष पुनरावलोकन गरी अद्यावधिक गरिनु पर्दछ। विपद् पूर्वतयारी तथा प्रतिकार्य योजना पुनरावलोकन समय तालिकाको नमूना यसप्रकार रहेको छ।

#### विपद् पूर्वतयारी तथा प्रतिकार्य योजना पुनरावलोकन समय तालिका

योजना पुनरावलोकन गरिने अवधि	जिम्मेवार निकाय	गर्नुपर्ने मुख्य कार्य (वैठक गर्ने बजेट व्यवस्था आदि)	अर्को योजना पुनरावलोकन वा अद्यावधिक गर्ने वैठकको अनुमानित मिति
१ वर्ष भित्र	जिल्ला प्रशासन कार्यालय	जिल्ला प्रशासन कार्यालय, स्थानीय तहहरू र संघ संस्थाहरू	२०८० साल

जिल्ला प्रशासन कार्यालय डडेल्धुरावाट वेलावेलामा सवै पालिकाहरूमा विपद् व्यवस्थापनका सम्बन्धमा अनुगमन, छलफल र विविध विषयमा कार्यक्रमहरू संचालन गर्ने गरिएको छ।

#### अनुगमन सम्बन्धि विवरण

सि.नं.	मिति	अनुगमन गर्ने निकाय/पदाधिकारी	विवरण	स्थान
१	२०७८।०७।०३	प्रमुख जिल्ला अधिकारी मोहन राज जोशी एवं तिनवटै सुरक्षा निकायका प्रतिनिधिहरू	घरगोठ भत्केको ठाउँको स्थलगत अनुगमनका साथै उद्धारका लागी निर्देशन र राहत वितरण	गन्यापधुरा गा.पा.वडा नं. १
२	२०७८।०७।०४	प्रमुख जिल्ला अधिकारी मोहन राज जोशी एवं तिनवटै सुरक्षा निकायका प्रतिनिधिहरू	बेमौषमी अविरल वर्षातका कारण भएको बालिनाली नोक्सानी र नदी कटान भएको स्थानमा तत्काल सम्बन्धित निकायलाई पहल गर्न निर्देशन	परशुराम न.पा. र आलिताल गा.पा.

३	२०७८।०७।०६	प्रमुख जिल्ला अधिकारी मोहन राज जोशी एवं तिनवटै सुरक्षा निकायका प्रतिनिधिहरु	वेमौषमी अविरल वर्षातका कारण भएको बालिनाली नोक्सानी र क्षतीको अनुगमनका साथै वाढी प्रभावितलाई राहत वितरण	भागेश्वर गा.पा.
४	२०७८।०७।०८	प्रमुख जिल्ला अधिकारी मोहन राज जोशी एवं तिनवटै सुरक्षा निकायका प्रतिनिधिहरु	गन्यापधुरा गाउँपालिका वडा नं. ३ मा मृतक परिवारलाई राहत वितरण	गन्यापधुरा गा.पा.
५	२०७८।०७।०९	प्रमुख जिल्ला अधिकारी मोहन राज जोशी एवं तिनवटै सुरक्षा निकायका प्रतिनिधिहरु	वेमौषमी अविरल वर्षातका कारण भएको बालिनालि, जमिन नोक्सानी अनुगमनका साथै वाढी प्रभावितलाई राहत वितरण	अजयमेरु ग.पा. वडा नं. ५
६	२०७८।०७।११	प्रमुख जिल्ला अधिकारी मोहन राज जोशी एवं तिनवटै सुरक्षा निकायका प्रतिनिधिहरु	वेमौषमी अविरल वर्षात पछिको बालिनाली नोक्सानी र क्षतीको अनुगमनका साथै प्रभावितलाई राहत वितरण	अजमेरु ग.पा.
७	२०७८।०७।१२	प्रमुख जिल्ला अधिकारी मोहन राज जोशी एवं तिनवटै सुरक्षा निकायका प्रतिनिधिहरु	वेमौषमी अविरल वर्षात पछिको धानबालि नोक्सानी र क्षतीको अनुगमनका साथै प्रभावित परिवारलाई राहत वितरण	परशुराम न.पा.

## खण्ड-५

### संस्थागत समन्वय र सहकार्य

विपद् जोखिम न्यूनीकरण तथा व्यवस्थापन ऐन २०७४ (पहिलो संशोधन २०७५) र विपद् व्यवस्थापन राष्ट्रिय रणनीति, २०६६ को प्रावधान बमोजिम विपद् व्यवस्थापनका लागि जिल्ला र स्थानीय तह (गा.पा. तथा न.पा.) स्तरमा छुट्टाछुट्टै संस्थागत संरचना तयार भएको छ। प्रतिकार्य योजनाको कार्यान्वयन, अनुगमन तथा मूल्याङ्कन प्रकृयालाई संस्थागत गरिने छ। यसको संयोजन जिल्लास्तरमा जिल्ला प्रशासन कार्यालय र गाँउपालिका तथा नगरपालिकाहरूमा जिल्ला समन्वय समितिको सहयोगमा सम्बन्धित स्थानीय विपद् व्यवस्थापन समितिले गर्नेछ। यसका साथै जिल्ला आपत्कालीन कार्यसञ्चालन केन्द्र र स्थानीय आपत्कालीन कार्यसञ्चालन केन्द्रको समेत व्यवस्था गरेको छ।

नोट: उल्लिखित संस्थागत संरचनामा विपद् जोखिम न्यूनीकरण तथा व्यवस्थापन ऐन, २०७४ का प्रावधानहरूलाई आधार लिई विभिन्न समितिहरू र निकायहरू बीचको सम्बन्ध र समन्वयलाई प्रष्ट्याउने गरी प्रस्तुत गरिएको छ। सोको आधारमा संस्थागत रूपमा समन्वय तथा सहकार्यका कामहरू अगाडि बढाईने छ। उल्लेखित कार्यढाँचा बाहेक जिल्लामा जिल्ला विपद् व्यवस्थापन समितिको नेतृत्वमा सम्पूर्ण सरोकारवाला निकायहरूसँग सहकार्य एवं समन्वय गरिनेछ।

## खण्ड-६

### तथ्याङ्क, घटना विवरण प्रतिवेदन तथा सम्प्रेषण

#### ६.१ घटना विवरण एवं प्रतिवेदन

- डडेल्धुरा जिल्लामा कुनै किसिमको विपद् आईपरेको अवस्थामा विपद् सम्बन्धित तथ्याङ्कहरू राख्ने तथा सम्बन्धित तहमा प्रतिवेदनको संयोजन गर्ने मुख्य जिम्मेवारी जिल्ला विपद् व्यवस्थापन समितिको हुनेछ।
- यस जिल्लामा जिल्ला आपत्कालीन कार्य सञ्चालन केन्द्रले दैनिक विवरणहरू संकलन गरी प्रादेशिक एवं केन्द्रिय आपत्कालीन कार्य संचालन केन्द्रमा पठाउने गरेको अवस्था छ।
- विपद्का समयमा गरिने दैनिक प्रतिवेदन जिल्ला एवं स्थानीय आपत्कालीन कार्यसञ्चालन केन्द्रले घटना तथा दैनिक विवरण तयार गरी सम्प्रेषण गर्नेछ।

#### ६.२ तथ्याङ्क तथा सूचना व्यवस्थापन

- विपद् व्यवस्थापन सम्बन्धि भए गरिएका कामहरू तथा अन्यत्रबाट तत्सम्बन्धित प्राप्त जानकारी, सूचनाहरू, अभिलेखहरू व्यवस्थित ढङ्गले राखिनेछ। उक्त जानकारी प्राधिकरण तथा राष्ट्रिय आपत्कालीन कार्यसञ्चालन केन्द्रमा रहेको वेब पोर्टलमा पठाउने वा अपलोड गरिने छ।
- सबै स्थानीय तहहरूले तोकेका विपद् सम्पर्क व्यक्ति मार्फत जिल्ला आपत्कालीन संचालन केन्द्रमा सूचनाहरू प्राप्त हुने र सो को तुरुन्त जानकारी प्रादेशिक एवं राष्ट्रिय आपत्कालीन केन्द्र तथा प्राधिकरण र गृह मन्त्रालयको विपद् व्यवस्थापन तथा अन्य महाशाखामा पठाइने गरिएको छ।

# अनुसूचीहरु

## अनुसूचि १

### मानवीय सहायतामा संलग्न साभेदार निकायहरु

निकाय/संस्थाको नाम	सम्पर्क व्यक्ति	फोन नं.
जिल्ला प्रशासन कार्यालय	प्रमुख जिल्ला अधिकारी	०९६४२०१३३ ९८५८७१७७७
जिल्ला समन्वय समिति	जिल्ला समन्वय अधिकारी	०९६४१०१४४ ९८५८७२२२२
अमरगढी नगरपालिका	प्रमुख प्रशासकीय अधिकृत	०९६४१०२२२, ९८५८७७७०४७
परशुराम नगरपालिका	प्रमुख प्रशासकीय अधिकृत	०९६४११००४, ९८४८५२१८९६
आलीताल गाउँपालिका	प्रमुख प्रशासकीय अधिकृत	९८५८७७८५८०
भागेश्वर गाउँपालिका	प्रमुख प्रशासकीय अधिकृत	९८४८७३३८४७
गन्यापधुरा गाउँपालिका	प्रमुख प्रशासकीय अधिकृत	९८४८७६८५२८
नवदुर्गा गाउँपालिका	प्रमुख प्रशासकीय अधिकृत	९८५८७४५४३०
अजयमेरु गाउँपालिका	प्रमुख प्रशासकीय अधिकृत	९८५८७८५५५०
स्वास्थ्य कार्यालय	वरिष्ठ जनस्वास्थ्य अधिकृत	०९६४१०२२३८ ९८४९५९९०१२
कृषि ज्ञान केन्द्र	वरिष्ठ कृषि विकास अधिकृत	०९६४१०११२ ९८५८७५१३६६
खानेपानी तथा सरसफाई डिभिजन कार्यालय	डिभिजन ईन्जिनियर	०९६४१०१५० ९८५८७५१०२२
शिक्षा विकास तथा समन्वय ईकाई	ईकाई प्रमुख	०९६४२०१९७ ९८५८७७७२४८
<b>सुरक्षा निकायहरु</b>		
नेपाली सेना	प्रमुख सेनानी	०९६४२०५०० ९८६३०२९०२०
जिल्ला प्रहरी कार्यालय	प्रहरी नायव उपरिक्षक	०९६४२०१७६ ९८५८७५५५५५
सशस्त्र प्रहरी गुल्म	स. प्र.ना.उ	०९६४२०३०० ९८४१६९५०६९
राष्ट्रिय अनुसन्धान जिल्ला कार्यालय	प्र.अ.अ.	०९६-४२०११७ ९८५८७५५८५८
भेटनरी अस्पताल तथा पशु सेवा विज्ञ केन्द्र	कार्यालय प्रमुख	०९६४१०११४ ९८५८४२३२८२
डिभिजन वन कार्यालय	डिभिजन वन अधिकृत	०९६४२०१४५ ९८५८७५१२९६
भू तथा जलाधार व्यवस्थापन कार्यालय	वरिष्ठ जलाधार व्यवस्थापन अधिकृत	०९६४१०११५ ९८५८७५११२५
जलश्रोत तथा सिंचाई विकास डिभिजन कार्यालय	डिभिजन कार्यालय	०९६४१०१२५ ९८५८४३५८९६

निकाय/संस्थाको नाम	सम्पर्क व्यक्ति	फोन नं.
नेपाल रेडक्रस सोसाईटी	सभापति	०९६४१०१४० ९८६९१५८२१९
<b>राजनीतिक दलहरु</b>		
ने.क.पा. एमाले	अध्यक्ष	०९६४२०१०५ ९८४८७३३६९६
नेपाली कांग्रेस	सभापति	०९६४२०६७२ ९८५८४२०१६६
ने.क.पा. माओवादी केन्द्र	अध्यक्ष	९८४८८०३८६६
जनता समाजवादी पार्टी	अध्यक्ष	९८४८७६७६६८
ने.क.पा. एकीकृत समाजवादी	अध्यक्ष	९८६८७१६८५५
राष्ट्रिय जनमोर्चा	अध्यक्ष	९८४८७८७४०४
रा.प्र.पा.	अध्यक्ष	९८५८७५१२०३
नेपाली कांग्रेस बि.पी.	संयोजक	९८५८७७५७८
<b>अन्य निकायहरु</b>		
UNDP Nepal	प्रतिनिधि	९८४४६१९१४१
कृषि विकास बैंक	कार्यालय प्रमुख	०९६४२०५७८
उद्योग बाणिज्य संघ	अध्यक्ष	०९६४२०६११ ९८५८७५१५८८
नेपाल पत्रकार महासंघ	अध्यक्ष	९८५८७५१६३६
डडेल्धुरा अस्पताल	मे.सु.	०९६४१०२५४ ९८५८७५३२०१
गैह्र सरकारी संस्था महासंघ	अध्यक्ष	९८५८७५१४८३
एकिकृत विकास समाज	अध्यक्ष	०९६४२०१७९ ९८४८८००३९९
नेपाल राष्ट्रिय समाज कल्याण संघ	अध्यक्ष	०९६४२००३८
बहुउद्देश्यीय विकास समाज	अध्यक्ष	०९६४१००१३
महिला मुक्ति समाज	अध्यक्ष	०९६४२०३८९ ९८६८७१६७०३
ग्रामिण महिला विकास एकता केन्द्र (रुडुक)	प्रमुख	०९६४१०३९९ ९८४८८२६०५५
फेकोफन	अध्यक्ष	०९६४२०१६२
REDC	अध्यक्ष	०९६४१०२२६
NNDSWDO	अध्यक्ष	०९६४२०६२६

## अनुसूची २

(क) देखि (झ) सम्म क्षेत्रगत अगुवा तथा सदस्य निकाय/संस्थाहरुको बिबरण  
(क) सूचना, संचार तथा समन्वय क्षेत्र

निकाय/संस्था	सम्पर्क ब्यक्ति	सम्पर्क नं.
जिल्ला विपद् व्यवस्थापन समिति	प्रमुख जिल्ला अधिकारी	०९६४२०९३३ ९८५८७९७७७७
नेपाली सेना	प्रमुख सेनानी	०९६४२०५०० ९८६३०२९०२०
नेपाल प्रहरी	कार्यालय प्रमुख	०९६ ४२०९९९ ९८५८७९५५५५
सशस्त्र प्रहरी ५२ नं. गुल्म	कार्यालय प्रमुख	०९६४२०३०० ९८५९२७२७३९
राष्ट्रिय अनुसन्धान जिल्ला कार्यालय	प्रमुख	०९६४२०९९७ ९८५८७५५८५८
<b>अन्य प्रत्येक क्षेत्रका अगुवा निकायहरु</b>		
जिल्ला समन्वय समिति	जिल्ला समन्वय अधिकारी	०९६४९०९४४ ९८५८७२२२२२
स्वास्थ्य कार्यालय	जिल्ला स्वास्थ्य प्रमुख	०९६४९०२३८ ९८४९५९९०९२
खानेपानी तथा सरसफाइ डिभिजन कार्यालय	डिभिजन ईन्जिनियर	०९६४९०९५० ९८५८७५९०२२
कृषि ज्ञान केन्द्र	वरिष्ठ कृषि विकास अधिकृत	०९६४९०९९२ ९८५८७५९३६६
शिक्षा विकास तथा समन्वय ईकाइ	ईकाई प्रमुख	०९६४२०९९७ ९८५८७७७२४८
नेपाल रेडक्रस सोसाइटी	सभापति	०९६४९०९४० ९८६९९५८२९९
<b>राजनीतिक दलहरु</b>		
ने.क.पा. एमाले	अध्यक्ष	०९६४२०९०५ ९८४८७३३६९६
नेपाली कांग्रेस	सभापति	०९६४२०६७२ ९८५८४२०९६६
ने.क.पा. माओवादी केन्द्र	अध्यक्ष	९८४८८०३८६६
जनता समाजवादी पार्टी	अध्यक्ष	९८४८७६७६६८
ने.क.पा. एकीकृत समाजवादी	अध्यक्ष	९८६८७९६८५५
राष्ट्रिय जनमोर्चा	अध्यक्ष	९८४८७८७४०४
रा.प्र.पा.	अध्यक्ष	९८५८७५९२०३
नेपाली कांग्रेस बि.पी.	संयोजक	९८५८७७५७९८
<b>अन्य निकायहरु</b>		
नेपाल पत्रकार महासंघ	अध्यक्ष	९८५८७५९६३६

निकाय/संस्था	सम्पर्क व्यक्ति	सम्पर्क नं.
नेपाल टेलिकम	कार्यालय प्रमुख	०९६४२०१०८ ९८५१२४३९७४
जल तथा मौसम विज्ञान विभाग मौसमी फिल्ड कार्यालय	कार्यालय प्रमुख	०९६४२०२२१ ९८४८०८४०१६
सबै पालिकाहरु	प्रमुख प्रशासकीय अधिकृत	उल्लेख

### (ख) खोज तथा उद्धार क्षेत्र

निकाय/संस्था	सम्पर्क व्यक्ति	सम्पर्क नं.
जिल्ला प्रशासन कार्यालय	प्रमुख जिल्ला अधिकारी	०९६४२०१३३ ९८५८७१७७७७
नेपाली सेना	प्रहरी नायव उपरिक्षक	०९६४२०५०० ९८६३०२९०२०
जिल्ला प्रहरी कार्यालय	प्रमुख सेनानी	०९६ ४२०१९९ ९८५८७१५५५५
सशस्त्र प्रहरी बल नेपाल नं. ५२ गुल्म हे.क्वा.	कार्यालय प्रमुख	०९६४२०३०० ९८५१२७२७३९
राष्ट्रिय अनुसन्धान जिल्ला कार्यालय	प्र.अ.अ.	०९६-४२०११७ ९८५८७५५८५८
स्वास्थ्य कार्यालय	वरिष्ठ जनस्वास्थ्य अधिकृत	०९६४१०२३८ ९८४९५९९०१२
नेपाल रेडक्रस सोसाईटी	सभापति	०९६४१०१४० ९८६९१५८२१९
नेपाल पत्रकार महासंघ	सभापति	९८५८७५१६३६
जिल्ला स्थित राजनीतिक दलहरु	प्रमुखहरु	उल्लेख
सामुदायिक विपद् व्यवस्थापन समितिहरुको जिल्ला संजाल	अध्यक्ष	९८४८८६३५३३
सबै पालिकाहरु	प्रमुख प्रशासकीय अधिकृत	उल्लेख

### (ग) आपतकालीन आवास तथा गैह्र खाद्य सामग्री क्षेत्र

निकाय/संस्था	सम्पर्क व्यक्ति	सम्पर्क नं.
नेपाल रेडक्रस सोसाईटी	सभापति	०९६४१०१४० ९८६९१५८२१९
जिल्ला समन्वय समिति	जिल्ला समन्वय अधिकारी	०९६४१०१४४ ९८५८७२२२२२
शिक्षा विकास तथा समन्वय ईकाइ	ईकाई प्रमुख	०९६४२०१९७ ९८५८७७७२४८
पुर्वाधार विकास कार्यालय	का.प्र.	०९६४१०४६१ ९८६५६२८६६१
डिभिजन वन कार्यालय	डिभिजन वन अधिकृत	०९६४२०१४५ ९८५८७५१२९६

निकाय/संस्था	सम्पर्क व्यक्ति	सम्पर्क नं.
भू-तथा जलाधार व्यवस्थापन कार्यालय	वरिष्ठ जलाधार व्यवस्थापन अधिकृत	०९६४१०११५ ९८५८७८०११५
उद्योग वाणिज्य संघ	अध्यक्ष	०९६४२०६११ ९८५८७५१५८८
UNDP	प्रतिनिधि	९८४४६१९१४१
एकिकृत विकास समाज	अध्यक्ष	०९६४२०१७९
ग्रामिण महिला विकास तथा एकता केन्द्र (रुडुक)	प्रमुख	०९६४१०३९९ ९८४८८२६०५५
बहुउद्देशीय विकास समाज	अध्यक्ष	०९६४१००१३ ९८५८७५११२९
गैसस महासंघ	अध्यक्ष	९८४८७६५०७६
सामुदायिक वन उपभोक्ता महासंघ	अध्यक्ष	०९६४२०६२३
सबै पालिकाहरु	प्रमुख प्रशासकीय अधिकृत	उल्लेख

### (घ) स्वास्थ्य तथा पोषण क्षेत्र

क्र.सं.	निकायतथासंस्था	सम्पर्क व्यक्ति	सम्पर्कनं.
१	स्वास्थ्य कार्यालय	ब.ज.स्वा.अ.	९८४९५९९०१२
२	जिल्ला समन्वय समिति	जि.स.अ.	९८५८७२२२२२
३	शिक्षा विकास तथा समन्वय ईकाइ	ईकाई प्रमुख	९८५८७७७२४८
४	नेपाल रेडक्रस सोसाईटी	सभापति	९८६९१५८२१९
५	डडेलधुरा अस्पताल	मे.सु.	९८५८७५३२०१
६	उद्योग वाणिज्य संघ	अध्यक्ष	९८५८७५१५८८
७	पत्रकार महासंघ	अध्यक्ष	९८५८७५१६३६
८	चिरञ्जिवी पोलिक्लिनिक	मे.अ.	९८४८८८८०००
९	जिल्ला आयुर्वेद केन्द्र	कविराजअ.छै.	९८५८७८०१०६
१०	सबै पालिकाहरु	प्र.प्र.अ.	उल्लेख
११	गैरसरकारी संस्था महासंघ	अध्यक्ष	९८४८७६५०७६
१२	NNDSWO	अध्यक्ष	९८४८७२७१५४
१३	RUWDUC	का.निर्देशक	९८४८८२६०५५
१४	REDC	अध्यक्ष	
१५	MPDS	का.निर्देशक	९८५८७५२१२९
१६	SUAAHARA	जि.संयोजक	९८५८७८८७०८

१७	IDES	का.निर्देशक	९८४८८००३९९
१८	DADEL DHURA PLUS	का.अधिकृत	९८४८७६९९३७
१९	TRISHULI PLUS	जि.संयोजक	९८४९६९९७६७
२०	NHSSP II	का.अधिकृत	९८५९९९७२२४
२१	Ipas	प्रा.संयोजक	९८४९८८६०९६

**(ड) खानेपानी, सरसफाई र स्वच्छता प्रबर्द्धन क्षेत्र**

निकाय/संस्था	सम्पर्क ब्यक्ति	सम्पर्क नं.
खानेपानी तथा सरसफाई डिभिजन कार्यालय	डिभिजन प्रमुख	०९६४९०९५० ९७४२३८८२०८
जिल्ला समन्वय समिति	जिल्ला समन्वय अधिकारी	०९६४९०९४४ ९८५८७२२२२२
सबै पालिकाहरु	प्रमुख प्रशासकीय अधिकृत	उल्लेख
स्वास्थ्य कार्यालय	वरिष्ठ जनस्वास्थ्य अधिकृत	०९६४९०२३८ ९८४९५९९०९२
शिक्षा विकास तथा समन्वय ईकाई	ईकाई प्रमुख	०९६४२०९९७ ९८५८७७७२४८
नेपाल रेडक्रस सोसाइटी	सभापति	०९६४९०९४० ९८६९९५८२९९
RVWRMP	प्रमुख	०९६४२०४०४
महिला मुक्ति समाज	अध्यक्ष	०९६४२०२८९ ९८६८७९६७०३
MPDS	कार्यकारी निर्देशक	०९६ ४९००९३ ९८५८७५९९२९
रुडुक डडेल्धुरा	कार्यकारी निर्देशक	०९६४९०३९९ ९८४८८२६०५५
FeCoFuN	अध्यक्ष	०९६४२०९६२
REDC	अध्यक्ष	०९६४९०२२६

**(च) खाद्य सुरक्षा तथा जीविकोपार्जन क्षेत्र**

निकाय/संस्था	सम्पर्क ब्यक्ति	सम्पर्क नं.
कृषि ज्ञान केन्द्र डडेल्धुरा	वरिष्ठ कृषि विकास अधिकृत	०९६४९०९९२ ९८५८७५९३६६
जिल्ला समन्वय समिति	जिल्ला समन्वय अधिकारी	०९६४९०९४४ ९८५८७२२२२२

सबै पालिकाहरु	प्रमुख प्रशासकीय अधिकृत	उल्लेख
भेटनरी अस्पताल तथा पशु सेवा विज्ञ केन्द्र	कार्यालय प्रमुख	०९६४९०९१४ ९८५८४२३९८२
जलश्रोत तथा सिंचाई विकास डिभिजन कार्यालय	डिभिजन ईन्जिनियर	०९६४९०९२५ ९८५८४३५८९६
कृषि विकास बैंक	प्रबन्धक	०९६४२०५७८ ९८५९३२२५६६
उद्योग बाणिज्य संघ	अध्यक्ष	०९६४२०६११ ९८५८७५१५८८
नेपाल रेडक्रस सोसाइटी	सभापति	०९६४९०९४० ९८६९१५८२१९
एकिकृत विकास समाज	अध्यक्ष	०९६४२०९७९ ९८४८८००३९९
REDC	अध्यक्ष	०९६४९०२२६
MPDS	अध्यक्ष	०९६४९००९३ ९८५८७५९१२९
रुडुक डडेल्धुरा	कार्यकारी निर्देशक	०९६४९०३९९ ९८४८८२६०५५

**(छ) आपतकालीन शिक्षा क्षेत्र**

निकाय/संस्था	सम्पर्क व्यक्ति	सम्पर्क नं.
शिक्षा विकास तथा समन्वय ईकाइ	ईकाइ प्रमुख	०९६४२०९९७ ९८५८७७७२४८
जिल्ला समन्वय समिति	जिल्ला समन्वय अधिकारी	०९६४९०९४४ ९८५८७२२२२२
सबै पालिकाहरु	प्रमुख प्रशासकीय अधिकृत	उल्लेख
नेपाल रेडक्रस सोसाइटी	सभापति	०९६४९०९४० ९८६९१५८२१९
नेपाल शिक्षक यूनियन	अध्यक्ष	९७४९५९४४३९
नेपाल शिक्षक संघ	अध्यक्ष	९७५९५०२९०४
नेपाल राष्ट्रिय शिक्षक संगठन	अध्यक्ष	९८४८७३६९५०
अखिल नेपाल शिक्षक संगठन	अध्यक्ष	९८४८७७७२५१
सेतो गुराँस	अध्यक्ष	९८४८७६८५९३
लू निभा: बाल सरोकार समूह	प्रमुख	०९६४२०६९८

**(ज) पुर्नस्थापन, पुर्ननिर्माण तथा सामाग्री व्यवस्थापन क्षेत्र**

निकाय/संस्था	सम्पर्क व्यक्ति	सम्पर्क नं.
जिल्ला समन्वय समिति	जिल्ला समन्वय अधिकारी	०९६४१०१४४ ९८५८७२२२२२
सबै पालिकाहरु	प्रमुख प्रशासकीय अधिकृत	उल्लेख
पूर्वाधार क्वास कार्यालय	कार्यालय प्रमुख	०९६४१०४६१ ९८६५६२८६६१
खानेपानी तथा सरसफाइ डिभिजन कार्यालय	डिभिजन ईन्जिनियर	०९६४१०१५० ९७४२३८८२०८
जलश्रोत तथा सिंचाइ विकास डिभिजन कार्यालय	डिभिजन ईन्जिनियर	०९६४१०१२५ ९८५८४३५८९६
स्वास्थ्य कार्यालय	वरिष्ठ जनस्वास्थ्य अधिकृत	०९६४१०२३८ ९८४९५९९०१२
डिभिजन वन कार्यालय	डिभिजन वन अधिकृत	०९६४२०१४५ ९८५८७५१२९६
भेटनरी अस्पताल तथा पशु सेवा विज्ञ केन्द्र	कार्यालय प्रमुख	०९६४१०११४ ९८५८४२३१८२
शिक्षा विकास तथा समन्वय ईकाई	ईकाई प्रमुख	०९६४२०१९७ ९८५८७७७२४८
कृषि ज्ञान केन्द्रडडेल्धुरा	वरिष्ठ कृषि विकास अधिकृत	०९६४१०११२ ९८५८७५१३६६
नेपाल रेडक्रस सोसाईटी	सभापति	०९६४१०१४० ९८६९१५८२१९
उद्योग बाणिज्य संघ	अध्यक्ष	०९६४२०६११ ९८५८७५१५८८
उग्रतारा डडेल्धुरा सार्वजनिक यातायात	अध्यक्ष	०९६४२००६३/०९६४२००९६

**(झ) संरक्षण क्षेत्र**

निकाय/संस्था	सम्पर्क व्यक्ति	सम्पर्क नं.
७ वटै पालिकाहरु	प्र.प्र.अधिकृत	उल्लेख
शिक्षा विकास तथा समन्वय ईकाई	ईकाई प्रमुख.	०९६४२०१९७ ९८५८७७७२४८
कृषि ज्ञान केन्द्र	व.कृ.वि.अ.	०९६४२०४८१ ९८५८७५१३६६
नेपाल पत्रकार महासंघ डडेल्धुरा	अध्यक्ष	९८५८७५१६३६
महिला मुक्ति समाज	प्रमुख	०९६४२०३८९ ९८६८७९६७०३
बहुउद्देश्यीय विकास समाज	प्रमुख	०९६४१००१३

		९८५८७५११२९
नेपाल रेडक्रस डडेल्धुरा	सभापति	०९६ ४१०१०४ ९८४८७०७६७६
रुडुक डडेल्धुरा	कार्यकारी निर्देशक	०९६४१०३९९ ९८४८८२६०५५
NNSDWO	अध्यक्ष	०९६ ४२०६२६
मानव अधिकारका लागि महिला समूह	सचिव	९७४९५००८५४
दलित महिला संघ	कार्यक्रम संयोजक	०९६ ४२०३७४
एकिकृत विकास समाज	कार्यकारी निर्देशक	०९६ ४२०१७९
महिला मानव अधिकार रक्षक संजाल	अध्यक्ष	०९६ ४२०३७४
सामुदायिक वन उपभोक्ता महासंघ	महासचिव	०९६ ४२०६२३

**नोट :-**उपरोक्त क्षेत्रहरूमा काम गर्ने माथि नाम उल्लेख गर्न छुटेका संस्थाहरूलाई समेत बैठकमा बोलाउन सकिनेछ ।

## अनुसूची-३ (क)

### (क) निकायगत स्रोत साधनको आंकलन फाराम ढाँचा

निकायको नाम..... कार्यालयको ठेगाना.....

सामग्रीको नाम	परिमाण	अनुमानित लागत	भण्डारण स्थल	माग गरेपछि उपलब्ध हुने समय अवधि	कैफियत

### (ख) विपद् पूर्वतयारी तथा प्रतिकार्य कार्ययोजना फाराम ढाँचा

सि.न	क्रियाकलाप	समयावधि	मुख्य जिम्मेवार निकाय	सहयोगी निकाय	अनुमानित लागत

#### विषयगत सदस्य संस्थाको कार्यशर्त (नमूना)

कुनै विषयगत क्षेत्रमा परेको समस्या समाधानमा सहयोग गर्न सम्बन्धित तहमा तोकिएको प्राविधिक क्षमता भएको तथा अधिकारप्राप्त व्यक्ति, संस्था वा निकायलाई विषयगत सदस्य संस्था भनिन्छ ।

विषयगत सदस्य संस्थाको काम कर्तव्य यस प्रकार हुनेछन्:

१. विषयगत सदस्य संस्था (सरकारी निकाय, राष्ट्रसंघीय निकाय, रेडक्रस अभियानका सदस्य, राष्ट्रिय/अन्तर्राष्ट्रिय गैसस आदि) का बीचमा उपयुक्त विषयगत समन्वय संयन्त्र स्थापना तथा व्यवस्थापन गर्न विषयगत अगुवा संस्थालाई सहयोग गर्ने ।
२. संघीय, प्रदेश, जिल्ला र स्थानीय तह, सरकारी निकाय, स्थानीय नागरिक समाज तथा अन्य सरोकारवाला निकाय बिच समन्वय गर्न विषयगत अगुवा संस्थालाई सहयोग गर्ने ।
३. आफ्नो विषयगत क्षेत्रमा विपद् पूर्वतयारी तथा प्रतिकार्य योजना तर्जुमा गर्न विषयगत अगुवा संस्थालाईसहयोग गर्ने । यस अन्तर्गत विपद्को प्रकृति तथा योजना मान्यता, प्राथमिकताप्राप्त आपत्कालीन कार्यतयारी, आपत्कालीन कार्य संवोधन गर्न प्राथमिकताप्राप्त पूर्वतयारी कार्यका लागि विद्यमानकमीकमजोरी पहिचान, विषयगत कार्ययोजना आदि पर्दछन् ।
४. आपत्कालीन अवस्थाका लागि पर्याप्त आकस्मिक योजना तथा पूर्वतयारीको प्रत्याभूति गराउने ।
५. विषयगत क्षेत्रका सहभागीहरू सम्बन्धित नीतिगत मार्गदर्शन तथा प्राविधिक मापदण्डका वारेमा जानकारी राख्दछन् र सोही मापदण्डका आधारमा प्रतिकार्य गर्दछन् भन्ने कुराको प्रत्याभूति गराउन विषयगत अगुवा संस्थालाई सहयोग गर्ने ।
६. विषयगत क्षेत्रका कार्यसमूहको प्रभाव र कार्यान्वयन योजनाको प्रगतिको समीक्षा गर्न तथा पर्याप्त प्रतिवेदन र प्रभावकारी सूचना प्रवाहको प्रत्याभूति दिन प्रभावकारी अनुगमन संयन्त्र स्थापना गर्न विषयगत अगुवा संस्थालाई सहयोग गर्ने ।
७. सूचना संकलन तथा प्रचारप्रसारमा योगदान गर्न स्रोत साधनको आवश्यकता पहिचान गर्ने ।
८. विषयगत क्षेत्रका प्राथमिकता प्राप्त कार्य संचालन गर्न दातृ समुदायलाई मानवीय सहायता कार्यमा लगानी गर्न प्रोत्साहन गर्ने । साथै, विषयगतक्षेत्रका सहभागीहरूलाई सामान्य माध्यमबाट उनीहरूको स्रोत साधन परिचालन गर्न प्रोत्साहित गर्ने ।
९. मानवीय सहायतामा संलग्न साभेदार संस्थाका कर्मचारीको क्षमता विकासका लागि तालिम संचालनगर्न सहयोग गर्ने ।
१०. पूर्व निर्धारित प्राथमिकता प्राप्त आवश्यकता पूर्तिका लागि विषयगत संस्थाहरूलाई अन्तिम सेवा प्रदायकका रूपमा जिम्मेवार बनाउने ।
११. कार्यक्षेत्र र कार्यक्रमको प्राथमिकताका आधारमा विषयगत क्षेत्रका मुख्य साभेदारलाई समावेश गराउने ।

अनुसूची-३ (ख)

न.पा. तथा गा.पा.स्तरीय प्रकोप द्रुत सर्वेक्षण प्रतिवेदन फारम

(सौजन्य: नेपाल रेडक्रस सोसाइटी)

फारम नं. १: (० देखि २४ घण्टा)गा.पा./न.पा

प्रकोप परेको मिति :

वडा नं.	प्रकोपको प्रकार	जनसंख्या			प्रभावित परिवार			विस्थापित परिवार		क्षति भएका घरधुरी		आवश्यकता
		मृत्यु	हराएको	घाइते	घरधुरी	पुरुष	महिला	घरधुरी	जनसंख्या	पूर्ण	आंशिक	

(क) प्रभावित क्षेत्रमा आधारभूत संरचना तथा सेवाको अबस्था :

क्र.सं.	क्षतिको विवरण	संख्या	क्षति		अनुमानित क्षति (मूल्यमा)	सूचना लागि प्रक्रिया	संकलनको अपनाएको	कैफियत
			पूर्ण	आंशिक				
१	विद्यालय भवन							
२	पुल तथा सडक							
३	हेल्थपोष्ट/स्वास्थ्य चौकी							
४	सामुदायिक स्रोत केन्द्र (गा.वि.स, सुरक्षित वासस्थान)							
५	अन्न वाली (विघा/रोपनी)							
६	खेतीयोग्य जमीन (विघा/रोपनी)							
७	घरपालुवा पशु							
८	साना पसल							
९	माछा पोखरी							
१०	सञ्चार							
११	विद्युत							
१२	अन्य							

(ख) स्थानीयस्तरमा उद्धार तथा राहत कार्यमा संलग्न निकाय तथा संस्थाहरु :

क्र.सं.	कामको विवरण	निकाय/संस्थाको नाम

तयार गर्नेको हस्ताक्षर

नाम:

पद:

कार्यालयको छाप :

स्वीकृत गर्नेको हस्ताक्षर

नाम :

पद :

कार्यालयको छाप:

अनुसूची-३ (ग)

प्रकोप द्रुत सर्वेक्षण फारम

(सौजन्य: नेपाल रेडक्रस सोसाइटी)

(फारम नं. २ जिल्लाको प्रयोजनको लागि)

जिल्ला :

प्रतिवेदन मिति :

१. प्रभावित क्षेत्रको विवरण :

क्र.सं.	न.पा./गा.पा.को नाम र वडा नं	प्रकोपको प्रकार	प्रकोप परेको मिति	जनसङ्ख्या			प्रभावित परिवार			विस्थापित परिवार		क्षति भएका घरधुरी		कैफियत
				मृत्यू	हराएको	घाइते	घरधुरी	पुरुष	महिला	घरधुरी	जनसंख्या	पूर्ण	आंशिक	
जम्मा														

२. समुदाय तथा ब्यक्तिगत सम्पत्तिको अनुमानित क्षतिको विवरण :

क्र.सं.	क्षतिको विवरण	संख्या	क्षति		अनुमानित क्षति (मूल्यमा)	सूचना लागि प्रक्रिया	संकलनको अपनाएको	कैफियत
			पूर्ण	आंशिक				
१	विद्यालय भवन							
२	पुल तथा सडक							
३	हेल्थपोष्ट/स्वास्थ्य चौकी							
४	सामुदायिक स्रोत केन्द्र (गा.वि.स, सुरक्षित बासस्थान)							
५	अन्न वाली (विघा/रोपनी)							
६	खेतीयोग्य जमीन (विघा/रोपनी)							
७	घरपालुवा पशु							
८	साना पसल							
९	माछा पोखरी							
१०	सञ्चार							
११	विद्युत							
१२	अन्य							

३. विभिन्न निकाय/संस्थाहरुबाट भएका उद्धार तथा राहत कार्य र आगामी दिनको आवश्यकता :

क्र.सं.	सहयोग गरिएको राहातको प्रकार	जम्मा अनुमानित आवश्यकता (क)		नेरेसोबाट मात्र सहयोग (पुर्याएको परिवार (ख)		अन्य संस्थाबाट भएको सहयोग (ग)		थप आवश्यकता (घ)=क-(ख+ग)		सम्भावित सहयोगी निकाय	कैफियत
		परिवार	परिमाण	परिवार	परिमाण	परिवार	परिमाण	परिवार	परिमाण		
१	सुख्खा तयारी खाना										
२	नियमित खाना										
	चामल										
	दाल										
	तेल										
३	नून										
	गैरखाद्य सामग्री										
	ने.रे.सो. राहतको सेट										
४	थप त्रिपाल										
	पानी शुद्धिकरण औषधी										
५	प्राथमिक उपचार										
	प्राथमिक उपचारक										
	प्राथमिक उपचार बाकस										
अन्य सेवा कार्यहरु				सेवा गरिएको वर्तमान अवस्था र थप आवश्यकता							
६	सुरक्षित स्थानमा सार्ने तथा ओसार्ने कार्य										
७	शिविर व्यवस्थापन										
८	सरसफाइ सम्बन्धी जनचेतना अभिवृद्धि										

क्र.सं.	सहयोग गरिएको राहातको प्रकार	जम्मा अनुमानित आवश्यकता (क)		नेरेसोबाट मात्र सहयोग (पुर्याएको परिवार (ख)		अन्य संस्थाबाट भएको सहयोग (ग)		थप आवश्यकता (घ)=क-(ख+ग)		सम्भावित सहयोगी निकाय	कैफियत
		परिवार	परिमाण	परिवार	परिमाण	परिवार	परिमाण	परिवार	परिमाण		
९	घुम्ती स्वाथ्य शिविर										
१०	एम्बुलेन्स सेवा										
११	ट्रेसिङ्ग सेवा										
१२	अन्य विशेष आवश्यकताका प्रकार										

४. जिल्ला तथासमुदायस्तरमा रहेका सहयोगी निकायहरू (ती निकायहरूको कार्यक्षेत्र र गर्न सक्ने कार्यको विवरण) :

क्र.सं.	सहयोगका कार्यहरू	सहयोगी निकायको नाम र योजना					कैफियत
		१	२	३	४	५	
१	पूर्ण रूपमा क्षति भएका घरका लागि सहयोग						
२	आंशिक रूपमा क्षति भएका घरका लागि सहयोग						
३	विद्यालय भवन						
४	पुल तथा सडक						
५	हेल्थपोष्ट/स्वास्थ्य चौकी						
६	सामुदायिक स्रोत केन्द्र (गा.वि.स., सुरक्षित बासस्थान)						
७	अन्न वाली						
८	घरपालुवा पशु						
९	पशु						
१०	साना पसल						
११	माछा पोखरी						
१२	अन्य						

५. विपद् परेको क्षेत्रमा देखिएका सम्भावित स्वास्थ्य जन्य खतराहरु :

क्र.सं.	रोग	न.पा. गा.पा.	तथा	समुदाय/स्थान वा वडा	प्रभावित जनसंख्या	अनुमानित	कैफियत
१	भाडा पखाला						
२	हैजा						
३	मलेरिया (औलो)						
४	रुघाखोकी, ज्वरो						
५	इन्सेफलाइटिस						
६	छालाका रोगहरु						
७	सर्पको टोकाई						
८	आँखा पाक्ने रोग						
९	अन्य						

६. पहुँच (प्रभावितहरुसम्म राहत लिएर कसरी पुग्न सकिन्छ, देखिएको शुरक्षाको अवस्था, राहत ब्यवस्थापनमा जनमानसको प्रतिक्रिया)

७. आइपरेका समस्या/बाधाहरु

८. सारांश :

टोली नेता : श्री हस्ताक्षर

टोली सदस्य : श्री हस्ताक्षर

अनुसूची-३ (घ)

विस्तृत सर्वेक्षण (घरधुरी सर्वेक्षण) फाराम

(सौजन्य: नेपाल रेडक्रस सोसाइटी)

फाराम नं. ३ (८ देखि १० दिन)

जिल्ला : न.पा./गा.पा. वार्ड नं. टोल:

१) प्रकोपको प्रकार: २) प्रकोप परेको मिति: ३) समय:

४) घरमूलीको नाम: पेशा: ५) उमेर समूह अनुसारको परिवार सङ्ख्या:

उमेर समूह	महिला	पुरुष	जम्मा
५ वर्ष सम्म			
६ -१५ वर्ष			
१६ -५९ वर्ष			
६० वर्षभन्दा माथि			
कुल जम्मा			

६) सडकटासन्न व्यक्ति :

क) शारीरिक असक्षम: ..... जना ख) एकल महिला ..... जना ग) गर्भवती:.... .. जना घ) सुत्केरी: .....

७) क्षतिको विवरण :

क. मानवीय क्षति :

मृत्यु : हराएको : घाइते :

ख. घर:

पूर्ण क्षति : आंशिक क्षति :

९) जीविकोपार्जनको क्षेत्रहरुमा प्रभाव:

क. कृषि

- अन्न के.जी. /(क्यून्टल).....
- जग्गा जमीन: रोपनी/विघा:.....

ख. पशुधन (वटा) .....

ग) ब्यापार व्यवसाय (नगदमा) .....

घ) अन्य: .....

१०. यस अधि कुनै निकायबाट सहयोग प्राप्त भएको भए:

क)

ख)

ग)

११. आवश्यकता पहिचान :

क) नियमित खाना

(ख) लत्ताकपडा

(ग) त्रिपाल

घ) भाँडाकुँडा

(ङ) पिउने पानी

(च) मनोसामाजिक परामर्श

छ) चर्पी

(ज) सरसफाइ

(झ) स्वास्थ्य

ञ) शिक्षामा सहयोग

(ट) अन्य

१२. तत्कालको लागी अस्थाई आवास र पुर्नलाभ कार्यक्रमको लागि सिफारिस

अस्थायी आवास र प्रत्युपलब्धि(Recovery)	
क) जीविकोपार्जन	
ख) घर निर्माण तथा मर्मत	
ग) बिउ विजन तथा कृषि औजार	

तयार गर्नेको हस्ताक्षर:

नाम :

पद :

कार्यालयको छाप :

प्रमाणितगर्नेको हस्ताक्षर :

नाम :

पद :

कार्यालयको छाप:

## अनुसूची-४ (क)

जिल्ला आपतकालीन कार्य संचालन केन्द्र (DEOC)मा भएका विपद् तथा उद्धार सामग्रीको बाँडफाँड विवरण (विपद्को अवस्थामा प्रयोग गर्न)

सि.नं.	सामग्रीको विवरण	सामग्रीको स्थिती	नेपाली सेना रणबम गण	सशस्त्र प्रहरीबल ५२ नं. गुल्म (BOPसमेत)	नेपाल प्रहरी र अन्तरगतका युनिटलाई	DEOC मा बाँकी मौज्जात	कै.
१	सब्लल	साबुत	५वटा	५वटा	१५वटा	३वटा	
२	बेल्चा	साबुत	५वटा	५वटा	१२वटा	४वटा	
३	स्ट्रेचर	साबुत	-	-	-	१ वटा	
४	गैठी	साबुत	५ वटा	५ वटा	१५ वटा	४ वटा	
५	डोरी	साबुत (१ प्रयोग भएको)	२ रोल	२ रोल	१० रोल	३ रोल	
६	टर्च लाइट	साबुत	५वटा	५वटा	२० वटा	०वटा	
७	रेस्क्यु ज्याकेट ( टल्कने)	साबुत	४ वटा	४ वटा	५ वटा	५वटा	
८	फरुवा	साबुत	७वटा	७वटा	७वटा	१ वटा	वे.सा.
९	आरी	साबुत	-	-	-	२ वटा	
१०	बन्चरो	साबुत	-	-	-	१ वटा	
११	माइक	साबुत	१ वटा	१ वटा	१ वटा	१ वटा	
१२	हेल्मेट	साबुत	१० वटा	१० वटा	१० वटा	४ वटा	
१३	लाइफ ज्याकेट	साबुत	३ वटा (भित्री मधेस)	३ वटा (भित्री मधेस)	३ वटा (भित्री मधेस)	२ वटा	
१४	बाल्टीड	साबुत	३ वटा	३ वटा	३ वटा	०वटा	
१५	म्याट	साबुत (१० वटा प्रयोग भैसकेको)	-	२० वटा	२० वटा	४ वटा	
१६	पाल	साबुत (४ वटा कपडाको)	१० वटा (भित्री मधेस)	१० वटा (भित्री मधेस)	१० वटा (भित्री मधेस)	६७वटा	

सि.नं.	सामाग्रीको विवरण	सामाग्रीको स्थिती	नेपाली सेना रणबम गण	सशस्त्र प्रहरीबल ५२ नं. गुल्म ( BOPसमेत)	नेपाल प्रहरी र अन्तरगतका युनिटलाई	DEOC मा बाँकी मौज्दात	कै.
१७	चटाई	साबुत	-	-	-	२ वटा	
१८	प्राथमिक उपचारको वाक्स	साबुत	-	-	-	१ वटा	
१९	प्राथमिक उपचारको भोला	साबुत	-	-	-	९ वटा	
२०	Fire Extinguisher	साबुत	६ वटा	६ वटा	१८ वटा	५वटा	
२१	हेडलाईट	साबुत	६ वटा	६ वटा	६ वटा	२ वटा	
२२	पन्जा	साबुत	४० जोर	४० जोर	४० जोर	६५ जोर	
२३	गैर खाद्य सामाग्री	१ पोका बेसाबुत ( बन्द पोका मध्ये ५ वटा कम्बल काफली टावरपठाइएको र एउटा कम्बल बेसाबुद ।)	-	-	-	७ पोका	
२४	चैन कुप्पी	साबुत	-	-	-	१ वटा	
२५	ड्रिल मेशिन	साबुत	-	-	-	६वटा	
२६	हेड ब्याप	साबुत	१० वटा	१० वटा	१० वटा	०वटा	
२७	कम्मरमा भिड्ने भोला	साबुत	-	-	-	१ वटा	
२८	ग्यालेन	साबुत	-	-	-	२३वटा	
२९	जग	साबुत	-	-	-	१८वटा	
३०	घन	साबुत	५ वटा	५ वटा	५ वटा	२ वटा	
३१	हावा भर्ने पम्प	साबुत	४ वटा	४ वटा	४ वटा	१वटा	

सि.नं.	सामग्रीको विवरण	सामग्रीको स्थिती	नेपाली सेना रणबम गण	सशस्त्र प्रहरीबल ५२ नं. गुल्म (BOPसमेत)	नेपाल प्रहरी र अन्तरगतका युनिटलाई	DEOC मा बाँकी मौज्जात	कै.
३२	सिल्भर भ्याड	साबुत	-	-	-	१ वटा	
३३	प्लास	साबुत	७वटा	७वटा	७वटा	४वटा	
३४	टोचन	साबुत	-	-	-	९० मिटर	
३५	हेक्सा	साबुत (ब्लेड ९ वटा समेत)	-	-	-	१५ वटा	
३६	४" ग्रेन्डर मेसिन	साबुत	८ वटा	८ वटा	८ वटा	६ वटा	
३७	Electric Wood Cutter Machine	साबुत	१ वटा	१ वटा	-	-	

### अनुसूची-४ (ख)

जिल्ला प्रहरी कार्यालय, डडेल्धुरासंग मौज्जात रहेका विभिन्न मितिमा खरिद गरी तथा अन्य कार्यालयबाट प्राप्त उद्धारका सामग्रीहरु

उद्धार सामग्रीको नाम	संख्या	उद्धार सामग्रीको नाम	संख्या
स्टेचर	२३	घन	८
रेस्क्यु जकेट	७४	स्टीलको बाल्टी	३
उद्धार रेनपिस	४५	चेष्ट हार्नेस	५
उडकटर	१	मेट्रेस	२०
रोटरी ह्याम्पिड	२	हेल्मेट	१०
टयुब	९	पलास	७
लाईन डोरी	१९	उद्धार सामग्रीको नाम	संख्या
पम्प	६	हेड लाइट	६
सब्ल	४८	ग्रेटर मसिन	८
बेल्चा	४८	त्रिपाल	१०
फरुवा	३४	बाल्टिन	३
गैटी	४९	पञ्जा	४०
उद्धार सामग्रीको नाम	संख्या	लाईभ ज्याकेट	३

टर्च लाईट	२१	माईक	१
पानी बुट	१२	हेड क्याप	१०
पानी हेल्मेट	४१	सेफ्टी बेल्ट	२
ग्यास फायर सिलिण्डर	२३	वान टन	१
बन्चरो	२२	पिक अप जिप	६
फलामे आरा	२		

### अनुसूची-४ (ग)

सशस्त्र प्रहरी बल नेपाल नं. ५२ गुल्म हे.क्वा. डडेल्धुरामा रहेका बिपद् व्यवस्थापन सामग्रीहरुको विवरण:-

सि.नं.	बिपद् व्यवस्थापन सामग्रीको नाम	संख्या	अवस्था		कै.
			साबुत	बेसाबुत	
१.	लाईफ ज्याकेट	४ वटा	४ वटा	-	
२.	पहेलो सुट तलमाथी लगाउने	६ जोर	६ जोर	-	
३.	स्प्रे पम्प	१ वटा	-	१ वटा	
४.	फायर सिलिण्डर	१० थान	७ थान	३ वटा	
५.	घन	५ थान	४ थान	१ वटा	
६.	क्याराबिना स्क्रिपेट	४ थान	४ थान	-	
७.	चेस्ट हार्नेस	६ थान	६ थान	-	
८.	जुमर	१ थान	१ थान	-	
९.	चिसेल	१ थान	१ थान	-	
१०.	डाईनामिक डोरी	२ थान	२ थान	-	
११.	४ ईन्च ग्रेन्डर मेसिन	५ वटा	५ वटा	-	
१२.	Electric Wood Cutter Machine	१ वटा	१ वटा	-	
१३.	म्याट	१ थान	१ थान	-	
१४.	सब्बल ठुलो/सानो	१/३ थान	१/३ थान	-	
१५.	फरुवा	६ थान	६ थान	-	
१६.	गैटी	४ थान	४ थान	-	
१७.	बेलजा	६ थान	६ थान	-	
१८.	पानी बुट	९ जोर	९ जोर	-	
१९.	स्टेचर	३ थान	२ थान	१ थान	
२०.	हेडलाईट	६ वटा	६ वटा		

सि.नं.	बिपद् ब्यवस्थापन सामग्रीको नाम	संख्या	अवस्था		कै.
			साबुत	बेसाबुत	
२१.	टर्च लाईट	११ थान	५ थान	६ थान	
२२.	रेस्क्यु हेलमेट	१७ वटा	१७ वटा	-	
२३.	ड्रिल मेसिन	२ वटा	२ वटा	-	

**सशस्त्र प्रहरी बल नेपाल विओपि परिगाउँमा रहेका बिपद् ब्यवस्थापन सामग्रीहरूको विवरण:-**

सि.नं.	बिपद् ब्यवस्थापन सामग्रीको नाम	संख्या	अवस्था		कैफियत
			साबुत	बेसाबुत	
१.	पानि बट	७ जोर	७ जोर	-	
२.	लाईफ ज्याकेट	२० वटा	२० वटा	-	
३.	रेस्क्यु हेलमेट	५ वटा	५ वटा	-	
४.	पिक	५ वटा	५ वटा	-	
५.	बन्चरो	२ वटा	२ वटा	-	
६.	फरुवा	४ वटा	४ वटा	-	
७.	WOODENSAW	१ थान	१ थान	-	
८.	साबेल	४ वटा	४ वटा	-	
९.	घन	१ वटा	१ वटा	-	
१०.	बेल्चा	९ वटा	९ वटा	-	
११.	टियुब	३ वटा	३ वटा	-	
१२.	फायर सिलिण्डर	१ वटा	१ वटा	-	
१३.	फुड पम्प	१ वटा	१ वटा	-	
१४.	प्राथमिक उपचार बक्स	१ वटा	१ वटा	-	
१५.	स्टेचर	३ वटा	३ वटा	-	
१६.	बाल्टिन	३ वटा	३ वटा	-	
१७.	त्रिपाल	३ वटा	३ वटा	-	

**सशस्त्र प्रहरी बल नेपाल विओपि सिमशिर्षमा रहेका बिपद् ब्यवस्थापन सामग्रीहरूको विवरण:-**

सि.नं.	बिपद् ब्यवस्थापन सामग्रीको नाम	संख्या	अवस्था		कैफियत
			साबुत	बेसाबुत	
१.	पिक	९ वटा	९ वटा	-	

२.	फरुवा	२ वटा	२ वटा	-	
३.	लाईफ ज्याकेट	८ वटा	८ वटा	-	
४.	बेल्ला	४ वटा	४ वटा	-	
५.	सब्लल	१ वटा	१ वटा	-	
६.	बन्चरो	१ वटा	१ वटा	-	
७.	घन	१ वटा	१ वटा	-	
८.	ग्रेन्डर मेसिन	१ वटा	१ वटा	-	
९.	हावा भर्नेपम्प	१ वटा	१ वटा	-	
१०.	डोरी	१ रोल	१ रोल	-	
११.	स्ट्रेचर	२ वटा	२ वटा	-	

**सशस्त्र प्रहरी बल नेपाल विओपि साँदनीमा रहेका बिपद् ब्यवस्थापन सामग्रीहरुको विवरण:-**

सि.नं.	बिपद् ब्यवस्थापन सामग्रीको नाम	संख्या	अवस्था		कैफियत
			साबुत	बेसाबुत	
१.	लाईफ ज्याकेट	५ वटा	५ वटा	-	
२.	पिक	२ वटा	२ वटा	-	
३.	फरुवा	२ वटा	२ वटा	-	
४.	बेल्ला	२ वटा	२ वटा	-	
५.	सब्लल	१ वटा	१ वटा	-	

**सशस्त्र प्रहरी बल नेपाल विओपि तातोपानी रहेका बिपद् ब्यवस्थापन सामग्रीहरुको विवरण:-**

सि.नं.	बिपद् ब्यवस्थापन सामग्रीको नाम	संख्या	अवस्था		कैफियत
			साबुत	बेसाबुत	
१.	लाईफ ज्याकेट	५ वटा	५ वटा	-	
२.	पिक	२ वटा	२ वटा	-	
३.	फरुवा	१ वटा	१ वटा	-	
४.	बेल्ला	१ वटा	१ वटा	-	
५.	सब्लल	१ वटा	१ वटा	-	

**सशस्त्र प्रहरी बल नेपाल बिओपि रूपाल गाढमा रहेका बिपद् ब्यवस्थापन सामग्रीहरुको विवरण:-**

सि.नं.	बिपद् ब्यवस्थापन सामग्रीको नाम	संख्या	अवस्था		कैफियत
			साबुत	बेसाबुत	
१.	लाईफ ज्याकेट	८ वटा	८ वटा	-	
२.	पिक	२ वटा	२ वटा	-	
३.	फरुवा	१ वटा	१ वटा	-	
४.	बेल्ला	२ वटा	२ वटा	-	
५.	सब्बल	१ वटा	१ वटा	-	

**खोज उद्धारमा खटिने जनशक्तिको विवरण**

- सप्रबल नेपाल न. ५२ गुल्म हेक्वा डडेल्धुरा: -५५ जना ।
- सप्रबल नेपाल बिओपि परिगाउः -१९ जना ।
- सप्रबल नेपाल बिओपि साँदनिः -९ जना ।
- सप्रबल नेपाल बिओपि तातापानीः -१० जना ।
- सप्रबल नेपाल बिओपि सिमशिर्षः -११ जना ।
- सप्रबल नेपाल बिओपि रूपालिगाडः -११ जना ।

**अनुसूची-४ (घ)**

**बिपद् ब्यवस्थापन सम्वन्धि रणबम गणसंग भएका सामग्री बिबरण**

यस गणमा भएको आपतकालिन खोज, उद्धार एवं राहत सामग्रीको मौज्दात विवरण देहाय अनुसार रहेको छ ।

सि.नं.	सामानकोविवरण	संख्या	साबुत	बेसाबुत	प्राप्तिकाय	निकाशीप्राप्त मिति	कै.
१	रेस्क्यु ज्याकेट	३०	३०		जिल्ला विपद् व्यवस्थापन समितिबाट	२०७७।०२।१५ गते	
२	प्लाष्टिक हेल्मेट	२३	२३				
३	पानि बुठ	१६	१६				
४	पिक	१८	१८				
५	बन्चरो	८	८				
६	फरुवा	१६	१६				
७	सावेल	३०	३०				
८	ट्युव	३	३				
९	फोल्डिङ स्ट्रेचर	३	३				

१०	नन फोलिडङ्ग स्ट्रेचर	२	२	
११	उड कटर मेसिन	२	२	
१२	नाईलन डोरी	४	४	
१३	व्याट्टिवाला टर्च	७	७	
१४	हेडलाईट जुके	७	७	
१५	म्याट्रेस	२	२	
१६	फष्ट एड व्याग	२	२	
१७	फा.ए.गु.६ के.जी.	११	११	
१८	घन	७	७	
१९	आईरन हुक पिक	३	३	
२०	स्क्र क्याराविना	८	८	
२१	फिगर ८	८	८	
२२	पुल्ली	५	५	
२३	क्रोभार गल	१	१	
२४	आ.मु.बाल्टी	८	८	
२५	चेष्ट हार्नेस	२	२	
२६	जुमर	१	१	
२७	फुट पम्प	६	६	
२८	डाईनामिक रोप	३	३	
२९	त्रिपाल	११	११	
३०	ट्राफिक ज्याकेट	१४	१४	
३१	UNDP ज्याकेट	४	४	
३२	ठुलो आरा	१	१	
३३	गल ठुलो/सानो	२०	२०	
३४	श्रो ब्याग	१	१	
३५	ड्रिल मेसिन	२	२	
३६	हाईड्रोलिक जग	१	१	
३७	विषादी छर्ने सुटर	१	१	

३८	पिटोन	५	५			
३९	मेघाफोन	४	४			
४०	पञ्जा	४	४			
४१	कटिङ्ग प्लायर	७	७			
४२	हेडक्याप	१०	१०			
४३	ग्लाण्डर मेसिन	८	८			
४४	प्लाष्टिक बाल्टिन	६	६			
४५	प्लाष्टिक जग	८	८			
४६	रेनसुट	६	६			
४७	स्पेयर	१	१			
४८	र्याकर	१	१			
४९	फायर फाईटर	२	२			
५०	टुम्लेट	२	२			
५१	सेफ्टी हेल्मेट (विपद)	१०	१०			
५२	सेफ्टी ज्याकेट (विपद)	११	११			
५३	फायर प्रुफ बुठ	६	६			
५४	रुफ ल्याडर	१	१			
५५	रबर टियुब	३	३			
५६	रोटेरी रेस्क्यु स फोर मेटल कटिङ्गब्लेड	१	१			
५७	रेसिप्रोकेटिङ्ग ब्लेड (मेटल)	१	१			
५८	रोटेरी ह्याम्मर ड्रिल (६ के.जि.)	१	१			
५९	डेमोलेशन ह्याम्मर (६ के.जि.)	१	१			
६०	हाईड्रोलिक ज्याक ५।१०।१२।२०।३० टन	१	१			
६१	बोल्ट कटर	१	१			
६२	प्लायर्स	१	१			
६३	कार्पेन्टर हाण्ड स (६० सेन्टिमिटर ब्लेड)	१	१			
					नेपाली सेनाबाट निकासार्भई	२०७८/०३/२० गते

६४	रेस्क्यु पुल्ली	६	६			
६५	स्ट्याटिक रोप (१०० मि.)	३	३			
६६	डाईनामिक रोप (२०० मि.)	१	१			
६७	भोएगर फूल बडी हार्नेस (मेड) (रेस्क्यु ईक्युप्मेन्ट)	२	२			
६८	रेस्क्यु व्याकबोर्ड (रेस्क्यु) (रेस्क्यु ईक्युप्मेन्ट)	२	२			
६९	मेडिकल फष्ट एण्ड सेट विथ व्याग (मेडिकल फष्ट रेस्पेण्डर सेट ईनव्याग प्याक)	२	२			
७०	फायर फाईटिङ्ग हेलमेट विथ फेस सिल्ड	६	६			
७१	फायर फाईटिमवर्किङ्गग्लोब्स	६	६			
७२	फायर प्रोक्सेमिटी सूट	६	६			
७३	कम अलोन रेस्क्यु डिफरेन्ट टाईप्स	१	१			
७४	एक्सटेन्सन कर्ड ३० मिटर	२	२			
७५	सर्भिकल कोलार	४	४			
७६	रिप्लेस्मेण्ट अफ चेन स २४"	१	१			
७७	प्याडल	४	४			
७८	एसेण्डर (दायां र बायां)	२	२			
७९	फरुवा	७	७			
८०	पिक	९	९			
८१	साबेल	१०	१०			
८२	प्लाष्टिक हेलमेट	१०	१०			
८३	रेस्क्यु ज्याकेट	१०	१०			
८४	गल ठुलो/सानो	१०	१०			
८५	मेघाफोन	३	२	१		
८६	रोड गार्ड	१०	१०			
८७	प्लाष्टिक बाल्टी	६	६			
					जिल्ला दैवी प्रकोपउद्धार समितिबाट प्राप्त	२०७६/०२/०२ गते

८८	प्लाष्टिक जग	८	६	२		
८९	बच्चरो	६	५	१		
९०	रेन्सुट	६	६			
९१	पानी बुठ	१०	१०			
९२	स्प्रेयर	१	१		जिल्ला वन कार्यालयबाट प्राप्त	२०७६/०२/०२ गते
९३	न्याकर	१	१			
९४	फायर फाईटर	२	२			
९५	तुम्लेट	२	२			
९६	Screw Carabiners	१६	१६		गणको आन्तरिक स्रोतबाट	२०७१/०३/१९ गते
९७	Harness (scrap belt)	८	८			
९८	Rapping/Climbing Rope	९५	९५			
९९	Nylone Rope	९	९			
१००	Figure 8	८	८			
१०१	Rapling Globes	१६जोर	१६			
१०२	कालो बञ्जी	२९	२९			
१०३	सरभाईवल किट	२९	२९			
१०४	मेडिकल किट	२९	२९			
१०५	ह्याम्बर क्रो	३	३			
१०६	कटिङ्ग पलायर	१०	१०			
१०७	३.२० को तार	९	९			
१०८	नाईलनको डोरी	९	९			
१०९	कालो टेप	१८	१८			
११०	भोल्ट व्याट्री	१८	१८			

खोज उद्धारमा खटिने जनशक्तिको विवरण:

यस गणबाट कुल जम्मा ६१९ जनाको फौज खोज उद्धारमा खटिन सक्ने ।

**अनुसूची-४ (ड)**  
**नेपाल रेडक्रस सोसाइटीमा रहेको मौज्जात सामग्री**

Name of Item																		
SN		Blanket	Tarpolion	Utencial Set	SARI	Dhoti	JEEEN	POPLINE	PRINT	Strectire	Rope	Tent	Helmet	Stick	Baisakhi	Family Pack	Bocket	Gumboot
1	Total Balance	250	50	150	100	100	150	150	150	5	100	4	30	15	5	25	150	10

**उपशाखाको नाम तथा सभापतिहरूको नामावली**

सि.नं.	उपशाखाको नाम	सभापति	सम्पर्क नम्बर
१	जोगबुडा उपशाखा	श्री दल बहादुर साउद	९८४८८३००८३
२	देवल उपशाखा	श्री खिमानन्द पन्त	९८६८७२५५१२
३	भद्रपुर उपशाखा	श्री भोज राज जोशी	९७४९५००८८२
४	शीर्ष उपशाखा	श्री पदम बहादुर माल	९८४८८५५५५२
५	भागेश्वर उपशाखा	श्री वीर भान शाही	९७५९५०२९०४
६	कोटेली उपशाखा	श्री प्रेम बहादुर साउद	९८६४३००४९२
७	आलिताल उपशाखा	श्री मान सिंह साउद	९७४९५०३९५२
८	नवदुर्गा उपशाखा	श्री शेरबहादुर धामी	९८४८७६६९४७
९	घटाल उपशाखा	श्री प्रेमराज बोहरा	९८४८७०८५०६
१०	अजयमेरु उपशाखा	श्री इश्वरी दत्त जोशी	९८४८८४७४४४
११	कैलपालमाण्डौ उपशाखा	श्री गंगाराम फुलारा	९८४८७२८३९७
१२	बेलापुर उपशाखा	श्री गंगादत्त पन्त	९७४९५११८२३
१३	गणेशपुर उपशाखा	श्री ललीत प्रसाद जोशी	९८४८४४९५०४
१४	भुवनेश्वरी उपशाखा	श्री दिल बहादुर बिष्ट	९८४८७२६५६९
१५	गाँडखेत उपशाखा	श्री जयराज जैशी	९८१२७९५६७६
१६	अशिग्राम उपशाखा	श्री तिलकराज भट्ट	९८४८८०२२२४
१७	सहश्रलिङ्ग उपशाखा	श्री खेम साउद	९८५८४२०६९४
१८	उग्रतारा उपशाखा	श्री देवकी भट्ट	९८४८८०१७२१
१९	बगरकोट उपशाखा	श्री भुवनराज भट्ट	९७५९५०००२०
२०	रूपाल उपशाखा	श्री टंक प्रसाद जोशी	९८६५६५८८८६
२१	कीर्तिपुर उपशाखा	श्री विष्णु राज भट्ट	९८६०१३३५३८
२२	अमरगढी उपशाखा	श्री राजेन्द्र प्रसाद भट्ट	९८४८८८८८४५
२३	चिपुर उपशाखा	श्री अम्मर व. भाट	९७४९५१६९४१
२४	समैजी उपशाखा	श्री सुरेन्द्र व. भण्डारी	९८४८७६७८३०
२५	मष्टामाण्डौ उपशाखा	श्री महेश व. शाही	९८४८७२८८८४
२६	रडुवा उपशाखा	श्री दीपक बोहरा	९८४८७४३७९६

## अनुसूची-५

स्वास्थ्य तथा पोषण विषयगत क्षेत्रसँग भएका स्रोत, साधन र क्षमताहरू:

क्र.सं.	स्थानीय तह	मे.अ.	ज.स्वा.नि.	हे.अ./सि./अ.हे.व	स्टाफ नर्स/ सि./अ.न.मी	ल्या.टे./ल्या.अ.	म.स्वा.स्व.से. (सबैसँग प्राथमिक)	कैफियत
१	अमरगढी न.पा.	०	४	१४	१८	२	७८	
२	परशुराम न.पा.	२	२	२२	२३	४	८१	
३	अजयमेरु गा.पा.	१	२	१८	२१	६	७९	
४	आलिताल गा.पा.	०	०	१३	१६	२	५५	
५	गन्यापधुरा गा.पा.	०	०	१९	१८	४	५९	
६	नवदुर्गा गा.पा.	०	२	१७	१६	४	६५	
७	भागेश्वर गा.पा.	१	२	१३	१७	३	५४	
जम्मा		४	१२	११६	१२९	२५	४७१	

स्वास्थ्यतर्फ गठित जिल्ला स्तरीय द्रुत प्रतिकार्य टोली (DRRT) को नामावली

क्र.सं.	नाम	दर्जा	कार्यालयको नाम	सम्पर्क नं.	कैफियत
१	आशुतोष श्रेष्ठ	ब.ज.स्वा.अ.	स्वास्थ्य कार्यालय	९८४९५९९०१२	संयोजक
२	डा. चेताराज भट्ट	मे.सु.	डडेल्धुरा अस्पताल	९८५८७५३२०१	सदस्य
३	हरि प्रसाद भट्ट	भे.क.सु.नि.	स्वास्थ्य कार्यालय	९८४८७८९५५३	सदस्य
४	लक्ष्मी चन्द	स्टाफ नर्स	डडेल्धुरा अस्पताल	९८४१६६८६०५	सदस्य
५	महेश राज जोशी	ल्या.टे.नि.	डडेल्धुरा अस्पताल	९८४८७२४२०६	सदस्य
६	नर बहादुर बिष्ट	का.स.	स्वास्थ्य कार्यालय	९८६६५०७८६८	सदस्य

**अनुसूची-६**  
**नेपाल प्रहरी एवं यूनीटहरूको सम्पर्क नं. र ठेगाना**

सि. न	दार्जा	नामथर	प्रहरीईकाईको नाम	व्यक्तिगतनं.	कार्यालयको CUG नं.	कलसाईन
१		जिल्ला प्रहरी कार्यालय डडेल्धुरा संचार			9858790070, 9862480085	BU
२	प्र.ना.उ.	देबेन्द्रबहादुर पाल	जि.प्र.का.डडेल्धुरा	9851295778	9858715555	BU1
३	प्र.नि	सुरेन्द्र प्रसाद जोशी	जि.प्र.का.डडेल्धुरा	9858790249	9862480018	BU2
४	प्र.नि.	उमाकान्त जोशी	जि.प्र.का.डडेल्धुरा	9851281629		BU3
५	प्र.नि	गंगा दत्त बडु	ई.प्र.का जोगबुडा	9851281028	9858751137, 9862480117	BU4
६	प्र.ना.नि.	प्रेम सिंह बोहरा	सि.प्र.चौ. तातापानी	9858752142	096-690970, 9862480118	BU 12
७	प्र.स.नि.	सुरेश सिंह नेगी	प्र.चौ. शिर्ष	9841920376	9862480026	BU13
८	प्र.स.नि	मान बहादुर चन्द	प्र.चौ. रुपाल	9848759772	9862480147	BU14
९	प्र.स.नि	देव बहादुरथलाल	प्र.चौ. लामिकाण्डे	9848487783	9862480143	BU15
१०	प्र.ना.नि.	हरि प्रसाद पन्त	प्र.चौ. देवलदिव्यपुर	9848600106	9862480116	BU16
११	प्र.स.नि.	भान सिंह धामी	प्र.चौ. बगरकोट	9865578873	096-690874, 9862480139	BU17
१२	प्र.स.नि	प्रेम सिंह बोहरा	प्र.चौ. अनारखोली	9865643165	9862480021	BU18
१३	प्र.ना.नि.	प्रेम बहादुर साउद	प्र.चौ.बेलापुर	9858790285	9862480119	BU19
१४	प्र.स.नि	दिपेन्द्रबहादुर चन्द	प्र.चौ. पोखरा	9860595380	9862480142	BU20
१५	प्र.स.नि.	रण बहादुर बुढा	प्र.चौ. सकायल	9847541351	9864609999, 9862480124	BU21
१६	प्र.ना.नि	खेमबहादुर साउद	प्र.चौ. स्याउले	9858421283	096-420211, 9862480132	BU22
१७	प्र.स.नि.	अनिल कुमार बिष्ट	प्र.चौ. भात्काँडा	9843445927	9862480110	BU23
१८	प्र.स.नि	गजेन्द्रबहादुर कार्की	प्र.चौ. गाडखेत	9864801795	096-690943, 9862480023	BU24
१९	प्र.स.नि	भिम राज भट्ट	प्र.चौ.आलिताल	984862785 4	9862480079	BU25

२०	प्र.स.नि.	लोकेन्द्र बहादुर धामी	प्र.चौ. बागवजार	9848971891	9862480083	BU26
२१	प्र.स.नि	गोविन्द सिंह डाँगा	प्र.चौ. बडाल	9848478881	096-690960, 9862480084	BU27
२२	प्र.स.नि	दिलिप सिंहधामी	प्र.चौ. भद्रपुर	9749519988	9862480109	BU28
२३	प्र.ह.	जगदिश सिंह भण्डारी	का.सु.गार्ड डडेल्धुरा	9858790030	096-420215, 9862480081	BU29
२४	प्र.ह.	केशव सिंह धामी	जिल्ला अदालत	9868448747	9862480093	BU30
२५	प्र.ह.	मान बहादुर धामी	प्र.जि.अ.नि.सु.गार्ड	9848768245	9862480082	BU31
२६	प्र.स.नि.	अम्मर सिंह कठायत	अ.प्र.पोष्ट चमडा	9848618108	096-690926, 9862480089	BU32
२७	प्र.स.नि	मदन बहादुर बिष्ट	अ.प्र.पोष्ट कुरुमुले	9868879037	9862480096	BU33
२८	प्र.ब.ह.	दिपेन्द्र बहादुर बम	अ.प्र.पोष्ट चिपुर	9848434322	9862480094	BU34
२९	प्र.ब.ह.	भूपेन्द्र सिंह पुजारा	अ.प्र.पोष्ट जैसेरा	9861696294	9862480092	BU35
३०	प्र.ब.ह.	भान बहादुर चन्द	अ.प्र.पोष्ट ऐरोडा	9848566795		BU36
३१	प्र.ह.	कर्ण बहादुर चन्द	अ.प्र.पोष्ट ठाँटाबजार	9848993941		BU37
३२	प्र.स.नि	तेज सिंह भाट	अ.प्र.पोष्ट गाईबाधे उदासीपुर	9848875226		BU38
३३	प्र.स.नि.	भुवन सिंह धामी	अ.प्र.पोष्ट धिमडा	9848802554		BU39
३४	प्र.ब.ह.	करन सिंह खत्री	अ.प्र.पोष्ट बेडुपानी	9864318174		BU40
३५	प्र.ज.	भरत बहादुर मल्ल	उपक्षेत्रीय अस्पताल	9848601870	9862480017	Hotel
३६	प्र.ब.ना.नि	जित बहादुर देउवा	जि.ट्रा.प्र.का स्याउले	9858790153	096-420929, 9862480140	BT9

अनुसूची-७

सशस्त्र प्रहरी बल नेपाल नं.५२ गुल्म हे.क्वा. डडेल्धुरा र सिमा सुरक्षार्थ खटिईएका सशस्त्र प्रहरी कर्मचारीहरुको विवरण:-

सि.नं.	कार्यालयको नाम	दर्जा	कार्यालय प्रमुख	फोन नं.	ठेगाना
१	सशस्त्र प्रहरी बल नेपाल नं. ५२ गुल्म हे.क्वा. डडेल्धुरा	स.प्र.ना.उ.	सन्तोष भट्ट	९८५१२७२७३९	अमरगढी-०७
२	सशस्त्र प्रहरी बल नेपाल बि.ओ.पि. परिगाउँ	स.प्र.नि.	मनोज कुमार पौडेल	९८५१२७२७४१	परशुराम-०५
३	सशस्त्र प्रहरी बल नेपाल बि.ओ.पि. सिमशिर्ष	स.प्र.ना.नि.	काशीराम कुँवर	९८५१२७२७४३	परशुराम-०३
४	सशस्त्र प्रहरी बल नेपाल बि.ओ.पि. साँदनी	स.प्र.ना.नि.	पदम बहादुर बिष्ट	९८५१२७२७४५	परशुराम-०७
५	सशस्त्र प्रहरी बल नेपाल बि.ओ.पि. रुपालीगाड	स.प्र.ना.नि.	तुलाराम जोशी	९८५१२७२७४७	भागेश्वर-०१
६	सशस्त्र प्रहरी बल नेपाल बि.ओ.पि. तातापानि	स.प्र.ना.नि.	बिर्ख बहादुर भण्डारी	९८५१२७२७४९	परशुराम-०६

अनुसूची-८

निजी क्षेत्र सँग रहेका उपकरणहरु

सि.नं.	फर्मको नाम	विवरण	संख्या	सम्पर्क नं.	रहेको स्थान
१	राजेन्द्र निर्माण सेवा प्रा.ली.	स्काईभेटर	५	९८४८७२८२२२	जिल्ला लगायत विभिन्न निर्माण स्थलमा रहेका
२	राजेन्द्र निर्माण सेवा प्रा.ली.	ब्याक्होई लोडर	२	९८४८७२८२२२	
३	चांदनी कन्स्ट्रक्सन क.प्रा.ली.	स्काईभेटर	१	९८४८८००३९३	
४	चांदनी कन्स्ट्रक्सन क.प्रा.ली.	ब्याक्होई लोडर	२	९८४८८००३९३	
५	राष्ट्रसेवा निर्माण सेवा	स्काईभेटर	१	९८४८८०३८४२	
६	निश्चल कन्स्ट्रक्सन प्रा.ली.	ब्याक्होई लोडर	१	९८५८७५१२१२	
७	नौलाकोट निर्माण सेवा	ब्याक्होई लोडर	१	९८४८८३१०४३	
८	आलोक निर्माण सेवा	स्काईभेटर	२	९८४८७२८९०५	
९	आलोक निर्माण सेवा	ब्याक्होई लोडर	२	९८४८७२८९०५	
१०	पुजा निर्माण सेवा	स्काईभेटर	१	९८४८८०७३७९	
११	पुजा निर्माण सेवा	ब्याक्होई लोडर	१	९८४८८०७३७९	
१२	डि.आर. निर्माण सेवा	स्काईभेटर	१	९८४८७६७३९३	

१३	डि.आर. निर्माण सेवा	ब्याक्होई लोडर	१	९८४८७६७३९३
१४	एस.के. कन्स्ट्रक्सन	स्काईभेटर	१	९८५८७५१६७३
१५	एस.के. कन्स्ट्रक्सन	ब्याक्होई लोडर	१	९८५८७५१६७३
१६	कालिका निर्माण सेवा	स्काईभेटर	१	९८५८७५१३६१
१७	कालिका निर्माण सेवा	ब्याक्होई लोडर	१	९८५८७५१३६१
१८	दिव्याज्योती निर्माण सेवा	स्काईभेटर	१	९८५१२१९७८२
१९	दिव्याज्योती निर्माण सेवा	ब्याक्होई लोडर	१	९८५१२१९७८२
२०	त्रिपुरासुन्दरी कन्स्ट्रक्सन	स्काईभेटर	१	९८६८५३१६४४
२१	त्रिपुरासुन्दरी कन्स्ट्रक्सन	ब्याक्होई लोडर	१	९८४८८०५२८०
२२	टि.वि.कन्स्ट्रक्सन	ब्याक्होई लोडर	१	९८५८७५१११३
२३	युसव कन्स्ट्रक्सन	ब्याक्होई लोडर	१	९८५८७८३०५२
२४	बडैला कन्स्ट्रक्सन	स्काईभेटर	२	९८५८७७६६४४

श्रोत-निर्माण ब्यवसायी संघ, डडेल्धुरा फोन नं.०९६ ४१००४७

### अनुसूची-९

#### डडेल्धुरा जिल्लामा सञ्चालित एम्बुलेन्सहरुको विवरण

सि.नं.	एम्बुलेन्स संचालन गर्ने कार्यालय	एम्बुलेन्स रहेको स्थान	चालकको नाम र सम्पर्क नं.	कैफियत
१	डडेल्धुरा अस्पताल	डडेल्धुरा अस्पताल	दिपक पन्त ९८४८७६६६०१	
			सुरेश ठकुराठी ९८६८४०७५४६	
			पुष्पराज पाठक ९८४८७६५५९९	
२	परशुराम न.पा.	जोगबुडा अस्पताल	विरहादुर बोहरा ९८६८७२६६०६	
३	आलितालगा.पा.	आलिताल स्वास्थ्य चौकी	हरि बहादुर थापा ९८१५६८२१८६	
		गांखेत स्वास्थ्य चौकी	दत्तराम बोहरा ९८१२७०२६२५	
४	भागेश्वर गा.पा.	बगरकोट स्वास्थ्य चौकी	गोविन्द नाथ ९८६८५५८३९९	
५	अजयमेरु गा.पा.	भद्रपुर स्वास्थ्य चौकी	पुस्कर पन्त ९८६५८१२९२७	
६	नवदुर्गा गा.पा.	गा.पा. कार्यालय मणिलेक	राजेन्द्र कैनी ९८४८७६९५१५	
७	गन्यापधुरा गा.पा.	गा.पा. कार्यालय गणेशपुर	गणेश मल्ल ९८६९६५७१९१	

## अनुसूची १०

**डडेल्धुरा जिल्ला स्थित सुचारु अवस्थामा रहेका पूर्वसूचना केन्द्रको नाम र सम्पर्क नं.**

सि. नं.	सूचना केन्द्रको सम्पर्क ब्यक्तिको नाम	सम्पर्क नं.	ठेगाना	केन्द्रको प्रकार	नदी तथा बेसीन क्षेत्र	वेबसाईट	कैफियत
१	लाल बहादुर मडै	९८०६४२४६ ४५ ९७४९५३४४ ५०	आलिताल गा.पा. २ उडिकोट (साविक गा.खेत गा.बि.स. केन्द्र)	बर्षा मापन केन्द्र	रंगुन नदी जलाधार माथिल्लो (महाभारत) क्षेत्र		पानी (बर्षा) कती परिरहेको छ, भन्ने जानकारी लिने दिने
२	लक्ष्मी बि.क.	९८४८८५१ ९५८ ९८१२७३६० १८	आलीताल गा.पा. वार्ड नं. ४ सिराडी	बर्षा मापन केन्द्र	रंगुन नदी जलाधार माथिल्लो (चुरे तर्फ) क्षेत्र		बर्षा को जानकारी
३	राम बहादुर कुवर	९८४८८१९३ ३८	आलीताल गा.पा. ७ फल्लेखर्क	बर्षा मापन केन्द्र	रंगुन नदी जलाधार माथिल्लो (चुरे तर्फ) क्षेत्र		बर्षाको जानकारी
४	यादव बोगटी	९८०६४०४ ५२५	आलीताल गा.पा. वार्ड नं. ८ कालाकोट	रंगुन नदी अवलोकन केन्द्र	रंगुन नदी जलाधार तल्लो क्षेत्र	<a href="http://cbfew.s.icimod.org/twims/cbfewsmap/?stationID=NPL003">http:// cbfew s.icim od.org /twims /cbfew smap/ ?statio nID=N PL003</a>	नदीको जलस्तर कती मिटर छ, खतरा छ कि छैन भन्ने जानकारी लिने दिने
५	पशुपति धामी	९८४८९८३ ९६२	परशुराम १२ कैनपानी	रंगुन नदी अवलोकन केन्द्र	रंगुन नदी जलाधार तल्लो क्षेत्र		नदीको जलस्तर कती मिटर छ, खतरा छ की छैन भन्ने जानकारी लिने दिने
६	तारा दत्त जोशी	९८४७६१९७ ५२	परशुराम ५ परशुराम धाम	महाकाली नदी, नदी अवलोकन केन्द्र	महाकाली जलाधार क्षेत्र माथिल्लो क्षेत्र	<a href="http://www.wscada.net/display/parsuram_municipality/">www.w scada. net/dis play/pa rsuram municip ality/</a>	महाकाली नदीको जलस्तर र खतरा छ की छैन भनी जानकारी लिने दिने

७	निरज साउद	९८६८४६७७ ४६	परशुराम १२ जोगबुडा	बर्षा मापन केन्द्र	रंगुन नदी जलाधार भिन्निमधेष क्षेत्र	जोगबुडा क्षेत्रमा परेको पानीको अवस्था बारे जानकारी दिने लिने
८	नरेश देउवा	९८४८८७१६ ५६	गन्यनपधुरा गा.पा. शाहुखर्क	बर्षा मापन केन्द्र	रुवाखोला नदी माथिल्लो जलाधार ( महाभारत) क्षेत्र	रुवाखोला नदीको माथिल्लो क्षेत्र शाहुखर्क क्षेत्रमा परेको पानीको अवस्था र खतराको अवस्था बारे जानकारी दिने लिने
९	लक्ष्मी देवी जोशी	९८६५६५३२ ६८	भागेश्वर गा.पा.	बर्षा मापन केन्द्र	रुपालीगाड माथिल्लो जलाधार ( महाभारत) क्षेत्र	रुपालीगाडको माथिल्लो क्षेत्रमा परेको पानीको अवस्था र खतराको अवस्था बारे जानकारी दिने लिने
		९८६५६५३२ ६९	रुपाल, रुईनवाटा			
१०	श्याम बहादुर सुनार	०९६, ४२०२२१	जिल्ला जल तथा मौषम विज्ञान विभाग फिल्ड कार्यालय डडेल्धुरा	बर्षा मापन तथा जिल्लाका सबैमौषमी पुर्वानुमान बारे सुचना बारे जानकारी दिने	जिल्ला भरी	
		९८४८०८४ ०१६				
११	किरण बहादुर रावत	०९६ ४२०९२० ९८४८३०८ ५२३	जिल्ला आपतकालिन कार्य संचालन केन्द्र, जिल्ला प्रशासन कार्यालय डडेल्धुरा	जिल्लाका विभिन्न स्थानका विपद्, बर्षा आदी संग सम्बन्धित सुचना संकलन एवं आदान प्रदान गर्ने केन्द्र	जिल्ला भरि	

११	रमेश पनेरु	९८४८७८१ ५०६ ९८१४६६०१ ०६	परशुराम न.पा. ६ कुणा	महाकाली नदीको जलस्तर बारे समुदायमा जानकारी आदान प्रदान गर्ने	महाकाली जालाधार क्षेत्र तल्लो तटीय क्षेत्र		
११	प्रताप बोहरा	९७४९५३३५ ५१	गौरा बजार	बर्षा मापन केन्द्र	रंगुन नदी जलाधार माथिल्लो ( महाभारत तर्फ) क्षेत्र		गौरा क्षेत्र र आसपासमा परेको पानीको अवस्था बारे जानकारी दिने लिने

### अनुसूची-११

डडेल्धुरा जिल्लाबाट प्रतिनिधित्व गर्नुहुने संघीय संसद सदस्य तथा प्रदेशसभा सदस्यहरूको सम्पर्क नम्बर

क्र.सं.	सभासदहरूको नाम	राजनैतिक दलहरूको नाम	सम्पर्क नम्बर
१	मा. श्री शेर बहादुर देउवा	नेपाली कांग्रेस (प्रत्यक्ष) प्रतिनिधिसभा	९८५१०८७२८८
२	मा. श्री निरा जैरु	ने.क.पा. (समानुपातिक) प्रतिनिधिसभा	९७४९५३२९५७
३	मा. श्री महेश कुमार महरा	ने.क.पा.राष्ट्रियसभा	९८४८७६५४३३
४	मा. जगत बहादुर पाकी	ने.क.पा. माओवादी केन्द्र (राष्ट्रिय सभा)	९८५१३३२८५२
५	मा. श्री पठान सिं बोहरा	ने.क.पा. एमाले (प्रदेशसभा) प्रत्यक्ष	९८४८८०६६१६
६	मा. श्री कर्ण बहादुर मल्ल	नेपाली कांग्रेस (प्रदेशसभा) प्रत्यक्ष	९८५१०८३५७५
७	मा. श्री गोविन्द बोहरा	नेपाली कांग्रेस (प्रदेशसभा) समानुपातिक	९८५१०४८२०४
८	मा. श्री कुन्ती जोशी (रेखा)	ने.क.पा. माओवादी केन्द्र (प्रदेशसभा) समानुपातिक	९८५८४८८००१

### अनुसूची १२

स्थानीय तहका प्रमुख/उपप्रमुख, अध्यक्ष/उपाध्यक्ष र वडा अध्यक्षहरूको सम्पर्क नम्बर

सि. नं	न.पा/गा.पाको नाम /वडा नं	पद	नाम	सम्पर्क नं
१	अमरगढी नगरपालिका	नगर प्रमुख	डिल्ली राज जोशी	९८४१३१४२९४
	अमरगढी नगरपालिका	नगर उपप्रमुख	पार्वती झुकाल	९८४८९८३३३३
	१	अध्यक्ष	लोक बहादुर ऐर	९८६८४७५८५१
	२	अध्यक्ष	हेम राज पन्त	९८४८७५१५१३
	३	अध्यक्ष	तिर्थ बहादुर ऐर	९८४८७१०६६१
	४	अध्यक्ष	परमानन्द शाहु	९८६८८६७४५०
	५	अध्यक्ष	टंक क्षेत्री	९८४८८७०५७२
	६	अध्यक्ष	केबी ताम्राकार	९८६३३६५५४६

	७	अध्यक्ष	खडक बोहरा	९८४८७३३९१४
	८	अध्यक्ष	नर बहादुर साँकी	९८४८८४७१०१
	९	अध्यक्ष	जगत महर	९८६८७०२६५४
	१०	अध्यक्ष	खेम राज भट्ट	९८४८४४६४५६
	११	अध्यक्ष	धर्म सिंह धानुक	९८६८५६६७२४
२	परशुराम नगरपालिका	नगर प्रमुख	भरत बडायर जोशी	९८५११६७९३५
	परशुराम नगरपालिका	नगर उपप्रमुख	बिमला कुमारी बोहरा	९८६४९७३२०२
	१	अध्यक्ष	लाल बहादुर धामी	९८५८७४५४४४
	२	अध्यक्ष	रमेश बहादुर बोहरा	९८५१२५९८५७
	३	अध्यक्ष	नरेश बहादुर खवास	९८६२४६२६७६
	४	अध्यक्ष	बिश्राम सिंह बोहरा	९८४८८५९२६२
	५	अध्यक्ष	दिल बहादुर बोहरा	९८४८८३१०३३
	६	अध्यक्ष	खगोन्द्र बहादुर सिंह	९८४८७४०१०४
	७	अध्यक्ष	कर्ण बहादुर धामी	९८६०९११९१३
	८	अध्यक्ष	दिनेश प्रसाद जोशी	९८६४५९५७२२
	९	अध्यक्ष	देब बहादुर बोहरा	९८२५६०६७७७
	१०	अध्यक्ष	राज कुमार भाट	९८२५६४९२०८
	११	अध्यक्ष	प्रकाश ऐर	९८६१८७९३१५
	१२	अध्यक्ष	महाबिर कामी	९८६८४७४९५६
	३	गन्यापधुरा गा.पा	अध्यक्ष	ईन्द्र बहादुर कार्की
गन्यापधुरा गा.पा		उपाध्यक्ष	ज्ञानु कुमारी सेटी	९८४१७४०२७१
१		अध्यक्ष	नरेश राज भण्डारी	९८४८७६८८१९
२		अध्यक्ष	मनोज बहादुर देउवा	९८५१३३२४४७
३		अध्यक्ष	चक्र बहादुर देउवा	९८०६४०९३८५
४		अध्यक्ष	नरेन्द्र कुमार भट्ट	९८४८७६५५१०
४	नवदुर्गा गा.पा	अध्यक्ष	लक्ष्मी प्रसाद अवस्थी	९८४८७७६६७५
	नवदुर्गा गा.पा	उपाध्यक्ष	निर्मला कुमारी बोगटी	९८४८७२८७२९
	१	अध्यक्ष	शेर बहादुर साउद	९८४८७३३४८४
	२	अध्यक्ष	दिल बहादुर बिष्ट	९८४८७२५६५१
	३	अध्यक्ष	भक्त बहादुर कठायत	९८४८८८९८२२
	४	अध्यक्ष	पदम बहादुर बिष्ट	९८४८७७६६२६

	५	अध्यक्ष	प्रेम सिंह ऐर	९८४८७२८०३४
५	भागेश्वर गा.पा	अध्यक्ष	हेम राज चटौत	९८५८७५१७९०
	भागेश्वर गा.पा	उपाध्यक्ष	पुष्पा ठकुराठी	९८६२४६४२२४
	१	अध्यक्ष	मणिकराज भट्ट	९८६८८७६६५२
	२	अध्यक्ष	उपेन्द्र बहादुर जोरा	९८४८९९११३१
	३	अध्यक्ष	डम्बर राज जोशी	९८४८७०१६९९५
	४	अध्यक्ष	बसन्त राज चटौत	९८६०८१७६०१
	५	अध्यक्ष	नरेन्द्र बहादुर थापामगर	९८६८३४०३९९
६	आलिताल गा.पा	अध्यक्ष	शेर सिंह पार्की	९८४११५१६८१
	आलिताल गा.पा	उपाध्यक्ष	मैना कुमारी रावल (बोहरा)	९८६९९८६५१२
	१	अध्यक्ष	यज्ञ बहादुर देउवा	९८६३११०५३४
	२	अध्यक्ष	प्रमोद बहादुर मल्ल	९८०५७७७६४१
	३	अध्यक्ष	बल बहादुर बुढामगर	९८१५६१७०८१
	४	अध्यक्ष	कमल सिंह बोहरा	९८६८६७३९४९
	५	अध्यक्ष	डम्बर बहादुर ढाँट	९८०६४९९५१७
	६	अध्यक्ष	कुम्भर बुढा	९८६५८५४५८८
	७	अध्यक्ष	बिर बहादुर बोहरा	९८६६१०६००६
	८	अध्यक्ष	धन बहादुर बोहरा	९८४८७४०७६२
७	अजयमेरु ग.पा	अध्यक्ष	उमेश प्रसाद भट्ट	९८५८७५०२२६
	अजयमेरु ग.पा	उपाध्यक्ष	बसन्ती पाल	९८४८७३३३०२
	१	अध्यक्ष	दत्ती सिंह भण्डारी	९७४११३११२३
	२	अध्यक्ष	शिवराज भट्ट	९८४८७६६३४३
	३	अध्यक्ष	रमेश प्रसाद बाहुन	९८४८७७२०७७
	४	अध्यक्ष	टिका बहादुर बिष्ट	९८०५७६१६९०
	५	अध्यक्ष	राज पाल	९८४८८९३७५४
	६	अध्यक्ष	हरी भण्डारी	९८४८८८८४३५

## अनुसूची १३

### डडेल्धुरा जिल्ला स्थित कार्यालय प्रमुखहरुको नामावली विवरण

क्र. स.	कार्यालयको नाम	पद	नाम, थर	सम्पर्क टेलिफोन		फ्याक्स नं.
				कार्यालय नं.	मोबाइल नं.	
१	जिल्ला अदालत	माननीय जिल्ला न्यायधिश	श्री हरि प्रसाद शर्मा उपाध्याय पञ्जनी	४२०१३०	९८५११३३३१३	४१०१३०
२	जिल्ला प्रशासन कार्यालय	प्रमुख जिल्ला अधिकारी	श्री मोहनराज जोशी	४२०१३३	९८५८७१७७७७	४२०१५३
३	जिल्ला समन्वय समितिको कार्यालय	जिल्ला समन्वय अधिकारी	श्री पशुपति महत	४१०१४४	९८५८७२२२२२	४१००४८
४	जिल्ला सरकारी वकिल कार्यालय	नि. जिल्ला न्यायधिवक्ता	श्री मोहनी प्रसाद जोशी	४२०२३७	९८५८७७५२३७	४२०२३७
५	कर सेवा कार्यालय	का.प्र.	श्री तिर्थ राज बराल	४१०३०८	९८५८७७७८००	
६	रणबम गण दहव्यारेक, डडेल्धुरा	प्रमुख सेनानी	श्री बाल मुकुन्द थापा	४२०५००	९८६३०२९०२०	४२०५००
७	जिल्ला प्रहरी कार्यालय	प्रहरी नायबउपरिक्षक	श्री देवेन्द्र बहादुर पाल	४२०१७६	९८५८७५५५५	४२०१७६
८	राष्ट्रिय अनुसन्धान जिल्ला कार्यालय	प्र.अ.अ	श्री हरिष विष्ट	४२०११७	९८५८७८५८५	४२०११७
९	सशस्त्र प्रहरी बल, नेपाल नं ५२ गुल्म डडेल्धुरा	स. प्र. ना.उ.	श्री सन्तोष भट्ट	९८५१२७२५१३	९८४१६९५०६९	४२०३००
१०	डडेल्धुरा अस्पताल	नि.मे.सु.	श्री डा.चेत राज भट्ट	४२०१६५	९८५८७५३२०१	४२०१६१
११	शिक्षा विकास तथा समन्वय इकाई	जिल्ला शिक्षा समन्वय प्रमुख	श्री नारद प्रसाद जोशी	४२०१३५	९८५८७७७२४८	
१२	भेटनरी अस्पताल तथा पशु सेवा केन्द्र	नि.व.प.वि.अ	श्री देवराज भट्ट	४१०११४	९८५८४२३१८२	४१०१०२
१३	खानेपानी तथा स. डि. का.डि.नं. ४	डिभिजन प्रमुख	श्री ईन्द्र बहादुर स्वार	४१०१५०	९७४२३८८२०८	४१००५०
१४	जिल्ला स्वास्थ्य कार्यालय	नि.ब. ज.अ.	श्री आसुतोष श्रेष्ठ	४१०२३८	९८४९५९९०१२	४१०२३८
१५	डिभिजन बन कार्यालय	जिल्ला बन अधिकृत	श्री राम विचारी ठाकुर	४२०१४५	९८५८७५१२९६	४२०१४५
१६	जलस्रोत तथा सिंचाइ विकास डिभिजन कार्यालय	कार्यालय प्रमुख	श्री मोहन देव भट्ट	९८५८७५१०२५	९८५८४३५८९६	४१०१२५
१७	कृषि ज्ञान केन्द्र	का.प्र.	श्री रामचन्द्र भट्ट	४१०११२	९८५८७५१३६६	४१०११२
१८	भु-तथा जलाधार व्यवस्थापन कार्यालय	नि.जिल्ला भु-संरक्षण अधिकृत	श्री बिनोद साह	४१०११५	९८५८७८०११५	
१९	मालपोत कार्यालय	कार्यालय प्रमुख	श्री अशोक सार्की	४१०१७१	९८५८७५२२७१	४१०१७१
२०	जिल्लाआयुर्वेद स्वास्थ्य केन्द्र	नि. बरिष्ठ आयुर्वेद चिकित्सक	श्री निशान्त शर्मा	४१०१०६	९८५८७८०१०६	४१०१०६
२१	कोष तथा लेखा नियन्त्रक कार्यालय	प्रमुख कोष नियन्त्रक	श्री चेत राज जोशी	४१०१७७	९८४८५२१६६६	४१०१७७
२२	तरकारी विउ उत्पादन कार्यालय	नि.का.प्र.	श्री लक्ष्मण दत्त भट्ट	४२०१७५	९८४८५२१६६६	
२३	जिल्ला निर्वाचन कार्यालय	निर्वाचन अधिकृत	श्री करुणाकर अवस्थी	४१०१५४	९८४८७२८६४५	४१०३८६
२४	जिल्ला हुलाक कार्यालय	नि.जिल्ला हुलाक अधिकृत	श्री दिजैराज ओझा	४२०१४१	९८५८७७६१४१	४२०१४१

२५	नापी कार्यालय	कार्यालय प्रमुख	श्री महादेव भट्ट	४१०१६७	९८६०८००३९२	
२६	शाखा तथ्याडक कार्यालय	तथ्याडकअधिकृत	श्री चन्द्र ब. पाल	४१०१८५	९८४८७८४३५९	४१०१८५
२७	जल तथा मौ. वि. वि. फि. का	कार्यालय प्रमुख	श्री श्याम ब. सुनार	४२०२२१	९८४८०८४०१ ६	
२८	कारागार कार्यालय	जेलर	श्री जितेन्द्र प्रसाद ओझा	४१०२१५	९८५८७७२७७७	
२९	जिल्ला खेलकुद विकास समिति	कार्यालय प्रमुख	श्री डम्बर ब. भण्डारी	४२०३६३	९८४८७२८२६३	
३०	यातायात व्यवस्था कार्यालय	कार्यालय प्रमुख	श्री मेखराज उपाध्याय	४२०२४१	९८५८७५१२४१	
३१	अमरगढी नगरपालिका कार्यालय	प्रमुख प्रशासकीय अधिकृत	श्री शेर बहादुर बुढा	४१०२२२	९८५८७७७०४७	४१०२२२
३२	परशुराम नगरपालिका कार्यालय	प्रमुख प्रशासकीय अधिकृत	श्री तारानाथ पनेरु	४११००४	९८४८५२१८९६	
३३	अजयमेपरु गा.पा. कार्यालय	प्रमुख प्रशासकीय अधिकृत	श्री गंगाराम सापकोटा		९८५८७८५५५०	
३४	गन्यापधुरा गा.पा. कार्यालय	प्रमुख प्रशासकीय अधिकृत	श्री दिलिप तामाङ		९८५८७८८७०७	
३५	आलितालगा.पा. कार्यालय	प्रमुख प्रशासकीय अधिकृत	श्री गणेश दत्त भट्ट		९८०९४३६९३५	
३६	भागेश्वर गा.पा. कार्यालय	प्रमुख प्रशासकीय अधिकृत	श्री हर्ष बहादुर रोका		९८४८७३३८४७	
३७	नवदुर्गा गा.पा. कार्यालय	प्रमुख प्रशासकीय अधिकृत	श्री सिद्ध राज शर्मा		९८५८४४०४३६	
३८	खाद्य प्रविधि तथा गुण नियन्त्रण डिभिजन कार्यालय	का.प्र.	श्री गणेश दत्त जोशी		९८५८७७५००४	
३९	पूर्वाधार विकास कार्यालय	नि.का.प्र.	श्री अनिल भट्ट	४१००६१	९८६५६२८६६१	
४०	श्री राष्ट्रिय परिक्षावोर्ड, शाखा	कार्यालय प्रमुख	श्री नारायण दत्त भट्ट	४२०२१३/२१ ४	९८५८७५२७००	
४१	श्री सामाजिक विकास कार्यालय	कार्यालय प्रमुख	श्री गोपाल दत्त जोशी	४२०९३२	९८५८७८३२३२	
४२	श्री ग्रामिण उद्यम तथा आर्थिक विकास आयोजना आर्थिक करिडोर कार्यालय (REED)	ब.कृ. अधिकृत	श्री द्रोण बहादुर बुढाथोकी	५९०९९१/ ५९०९९२	९८५८७८०३३३ ९८४१८३४१९९	
४३	प्रधानमन्त्री कृषी आधुनीकीकरण परियोजना ( सुपरजोन)	कृषि विकास अधिकृत	श्री भिष्म रेग्मी	४१००९२	९८४८४३३९७२	
<b>संस्थान आयोजना तथा समितिहरू</b>						
४४	नेपाल विद्युत प्राधिकरण	कार्यालय प्रमुख	श्री राम दिनेश राय यादव	४२०४७५	९८५८७८६७६९	४२०२६३
४५	दुर सञ्चार कार्यालय	कार्यालय प्रमुख	श्री माधव राज जोशी	४२०१०८	९८५१२४३९७४	४२०६६६
४६	राष्ट्रिय वाणिज्य बैंक	प्रबन्धक	श्री टेक बहादुर ऐर	४२०४७८	९८५८७४५४३४	४२०१५५
४७	नेपाल बैंक लिमिटेड शाखा	म्यानेजर	श्री प्रकाश पाठक	४१०२५०	९८५८७५१७८२	४१०२५०
४८	कृषि विकास बैंक लि. शाखा	शाखा प्रबन्धक	श्री भरत रावल	४१०१६६	९८५१३२२५६६	४१०१६६
४९	घरेलु तथा सा.उद्योग कार्यालय	कार्यालय प्रमुख	श्री केशव सिं भण्डारी	४१०१६४	९८४८८५१३७०	४१०१६४

५०	साल्ट ट्रेडिङ		श्री देव व. पाल		९८४८८०५५८२	
<b>क्षेत्रीय डिभिजन कार्यालय / ईलाका कार्यालय</b>						
५१	शहरी वि. तथा भ. नि. डि.का.कैलाली	डिभिजन प्रमुख	श्री प्रविण शाह		९८५८४२३३३८	
५२	सडक डिभिजन कार्यालय, कुलपाते डोटी	डिभिजन प्रमुख	श्री दीप बाराही	०९४- ४४०२३२	९८५८४८०२३२	४९९०८४
५३	ईलाका प्रशासन कार्यालय, जोगबुडा	शा.अ.	श्री तेज बहादुर साउद	४९९०७२	९८६८४७५५३४	४९९०७३
५४	ईलाका प्रहरी कार्यालय, जोगबुडा	प्र.नि.	श्री रमेश दत्त अवस्थी	०९६४९९०० ९	९८५८७५९९३७	
५५	सशस्त्र प्रहरी बल, बि.ओ.पी. सिमशिरष	स.प्र.नि.	श्री मनोज पौडेल	९८९२५५३३० ९	९८५९२६०५८८	
५६	सशस्त्र प्रहरी बल, बि.ओ.पी. परिगाऊ	स.प्र.नि.	श्री मनोज कुमार पौडेल		९८९२५५३३०९	
५७	जोगबुडा अस्पताल	डाक्टर	श्री जितेन्द्र चौधरी	०९६४९९००८	९८६५५५८२०५	

**अनुसूची-१४**  
**जिल्लामा रहेको हेलिप्याडको विवरण:**

सि.नं.	स्थानीयतहहरुको नाम	हेलीप्याड रहेको स्थान	अक्षांस, देशान्तर	कैफियत
१	अमरगढी नगरपालिका	उग्रतारा मन्दिर परिसर	अक्षांस:280.45'-280.22" 810.7'-810.35"	
		अमरगढी ५ टुडिखेल		पूर्ववत प्रयोगमा आईरहेको
		अमरगढी १ दहव्यारेक		पूर्ववत प्रयोगमा आईरहेको
२	परशुराम न.पा.	परशुराम १२, जोगबुडा	अक्षांस:29.13202'- 2907'55.392" N देशान्तर: 80.35592' 8021'21.312" E	
३	अजयमेरु गा.पा.	वडा नं. ३ को चनवेतालमा प्रयोग गर्न सकिने		निर्माण नभएको
४	गन्यापधुरा गा.पा.	वडा नं. २ को वडालमा प्रयोग गर्न सकिने		निर्माण नभएको
५	आलितालगा.पा.	वडा नं. ५ मा निर्माणधिन अवस्थामा रहेको		
६	भागेश्वर गा.पा.	वडा नं. ४ को श्रीकोट		
७	नवदुर्गा गा.पा.	वडा नं. १, २, ३, ४ र ५ मा हेलिप्याडका लागि प्रयोग गर्न सकिने स्थान रहेको		निर्माण नभएको

अनुसुची १५

आ.व.२०७८।०७९ मा जिल्ला विपद् व्यवस्थापन समितिले जिल्लाभरि विभिन्न प्रकोप प्रभावितहरूलाई उपलब्ध गराएको राहतको विवरण

सिं.नं.	न.पा. तथा गा.पा. को नाम	प्रकोपको प्रकृति	प्रभावित घरधुरी	तत्काल उपलब्ध राहत रु	कैफियत
१	परशुराम न.पा.	मनसुनजन्य विपद् (धानबाली क्षति)	९७६	५९,३५,९५७/-	
		पहिरोवाट घर क्षती	१५०	२,००,०००/-	
२	अमरगढी न.पा.	अविरल वर्षातवाट घर क्षती	१७०	२,७५,०००/-	
३	आलिताल गा.पा.	मनसुनजन्य विपद् (धानबाली क्षति)	५०	२८,८०,१९६/-	
		पहिरोले घर तथा १ जना मानविय क्षती	७५	३,२५,०००/-	
४	नवदुर्गा गा.पा.	मनसुनजन्य विपद् (धानबाली क्षति)	७०	४,३५,३७०/-	
		अविरल वर्षात पछि घर क्षती	५०	१,००,०००/-	
५	अजयमेरु ग.पा.	अविरल वर्षात पछिको क्षति	११२	५०,०००/-	
६	भागेश्वर गा.पा.	मनसुनजन्य विपद् (धानबाली क्षति)	२८	१,६०,३९३/-	
		पहिरोवाट घर क्षती	१५०	५०,०००/-	
७	गन्यापधुरा गा.पा.	अविरल वर्षात पछिको घर सहित २ जनाको मानवीय क्षति	१२०	८,७५,०००/-	
		मनसुनजन्य विपद् (धानबाली क्षति)	४७	३,५९,४६८/-	

## अनुसुची-१६



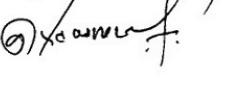





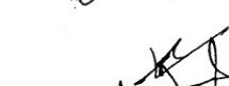



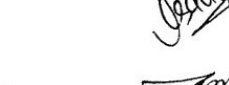






### जिल्ला स्थित पालिकाहरूका विपद् सम्पर्क व्यक्तिहरूको विवरण

सि.नं.	पालिकाको नाम	नामथर	सम्पर्क नं.	ईमेल ठेगाना
१	परशुराम नगरपालिका	हर्क बहादुर बोहरा	९८४८८३०७५७	
२	अमरगढी नगरपालिका	कविन्द्र राज भट्ट	९८४८८५१९९८	kabindrabhatt@gmail.com
३	आलिताल गाउँपालिका	ईन्द्र बहादुर रावल	९८५८७७७०२६	indrarawal@gmail.com
४	गन्यापधुरा गाउँपालिका	मिन बहादुर बिष्ट	९८४८४३३९६९	mbistkailali0@gmail.com
५	नवदुर्गा गाउँपालिका	करुणाकर भट्ट	९८५८७४५५८८	karunakar7500@gmail.com
६	अजयमेरु गाउँपालिका	लोकेश बोहरा	९८५८७८२०२५	<a href="mailto:suchanaadikari@ajayameru.mun.gov.np">suchanaadikari@ajayameru.mun.gov.np</a>
७	भागेश्वर गाउँपालिका	मातृका प्रसाद भट्ट	९८४८७८६८५२	

**अनुसूची १७**  
**जिल्ला विपद् ब्यबस्थापन समितिको निर्णयको प्रतिलिपि**

आज मिति २०७९।।०२।११ गतेका दिन प्रमुख जिल्ला अधिकारी श्री मोहन राज जोशीको अध्यक्षतामा देहायका पदाधिकारीहरुको उपस्थितीमा जिल्ला विपद् व्यवस्थापन समितिको बैठक बसी निम्न अनुसारका विषयमा छलफल तथा निर्णयहरु गरियो ।

उपस्थिती:

	प्र.जि.अ. श्री मोहन राज जोशी, जिल्ला प्रशासन कार्यालय, डडेल्धुरा- अध्यक्ष	
	नगर प्रमुख श्री डिल्ली राज जोशी, अमरगढी न.पा. कार्यालय, डडेल्धुरा	-सदस्य
	नगर प्रमुख श्री भरत बडायर जोशी, परशुराम न.पा. डडेल्धुरा	-सदस्य
	अध्यक्ष श्री उमेश राज भट्ट, अजयमेरु गा.पा. डडेल्धुरा	-सदस्य
	अध्यक्ष श्री ईन्द्र बहादुर कार्की, गन्यापधुरा गा.पा. डडेल्धुरा	-सदस्य
	अध्यक्ष श्री लक्ष्मी प्रसाद अवस्थी, नवदुर्गा गा.पा. डडेल्धुरा	-सदस्य
	अध्यक्ष श्री शेर सिंह पार्की, आलिताल गा.पा. डडेल्धुरा	-सदस्य
	अध्यक्ष श्री हेम राज चटौत, भागेश्वर गा.पा., डडेल्धुरा	-सदस्य
	जि.स.अ.श्री पशुपति महत, जिल्ला समन्वय समितिको कार्यालय-सदस्य	
	प्र.से. गणपती श्री बाल मुकुन्द धापा, रणवम गण दह व्यारेक डडेल्धुरा	- सदस्य
	प्र.ना.उ. श्री देवेन्द्र बहादुर पाल, जिल्ला प्रहरी कार्यालय, डडेल्धुरा	-सदस्य
	प्र.ना.उ. श्री सन्तोष भट्ट, स.प्र.बल नेपाल गुल्म नं. ५२ डडेल्धुरा	- सदस्य
	प्र.अ.अ.श्री हरिष बहादुर विष्ट, रा.अ.जि.का. डडेल्धुरा	- सदस्य
	मे.सु. श्री चेत राज भट्ट, डडेल्धुरा अस्पताल, डडेल्धुरा	-सदस्य
	का.प्र. श्री रामचन्द्र भट्ट, कृषि ज्ञान केन्द्र डडेल्धुरा	- सदस्य
	जि.नि.अ. श्री करुणाकर अवस्थी, जिल्ला निर्वाचन कार्यालय, डडेल्धुरा	
	नि.का.प्र. श्री हरि प्रसाद भट्ट, स्वास्थ्य कार्यालय, डडेल्धुरा	-सदस्य
	नि.डि.प्र. श्री गणेश दत्त पाण्डेय, जलस्रोत तथा सिंचाई विकास डि.का. डडेल्धुरा	-सदस्य
	डि.प्र. श्री राम विचारी ठाकुर, डिभिजन वन कार्यालय, डडेल्धुरा	-सदस्य
	का.प्र. श्री घन बहादुर विष्ट, भू तथा जलाधार व्यवस्थापन कार्यालय, डडेल्धुरा	-सदस्य
	नि.का.प्र. श्री लक्ष्मी सांउद, पूर्वाधार विकास कार्यालय, डडेल्धुरा	-सदस्य
	ने.का. ,डडेल्धुरा	
	श्री गजेन्द्र बहादुर शाही, ने.क.पा. एमाले डडेल्धुरा	
	नेपाल कम्युनिष्ट पार्टी माओवादी केन्द्र, डडेल्धुरा कृषि एकाई	

१०/११/१८

श्री प्रेम साउद,नेपाल कम्युनिष्ट पार्टी एकिकृत समाजवादी पार्टी नेपाल , डडेल्धुरा  
राष्ट्रिय जनमोर्चा ,डडेल्धुरा  
राष्ट्रिय प्रजातन्त्र पार्टी  
नेपाल रेडकस सोसाईटी डडेल्धुरा



अध्यक्ष श्री शिवराज पाठक, गै.स.स. महासंघ, डडेल्धुरा

अध्यक्ष श्री हिक्मत बहादुर सिंह, पत्रकार महासंघ डडेल्धुरा

श्री बरुण पनेरु, कान्तिपुर टेलिभिजन डडेल्धुरा ।

श्री धन बहादुर भण्डारी, प्रेश युनियन डडेल्धुरा ।

श्री खेम राज अवस्थी, उ.वा.संघ डडेल्धुरा ।

श्री सरस्वती खड्का, रुडुक डडेल्धुरा

श्री पदमा गुरुङ, एकिकृत विकास समाज डडेल्धुरा

श्री अमर बहादुर साउद, रुडुक डडेल्धुरा

श्री सज्जन्त बुढा, कृषि ज्ञान केन्द्र, डडेल्धुरा

प्र.अ. श्री हेम प्रसाद ढकाल, जिल्ला प्रशासन कार्यालय,डडेल्धुरा - सदस्य सचिव

ना. २३. १०१ च. ५ वं. लेखन, ।

निर्णयहरु:

- १) हालै सम्पन्न स्थानीय तह सदस्य निर्वाचनबाट यस जिल्लाका ७ वटै स्थानीय तहका प्रमुख/अध्यक्षमा निर्वाचित भएर आउनभएका जनप्रतिनिधीहरूलाई बधाई एवं सफल कार्यकालको शुभकामना सहितजिल्ला विपद् व्यवस्थापन समितिका सदस्यका रूपमा स्वागत गर्ने निर्णय गरियो ।
- २) विपद्को पूर्वतयारी तथा प्रतिकार्यका लागि यस जिल्लाका स्थानीय तहहरूले आ-आफ्नो कार्यक्षेत्रका लागि देहाय वमोजिमका कार्यगर्ने गराउने निर्णय गरियो ।
  - सबै स्थानीय तहले विपद् पूर्वतयारी तथा प्रतिकार्य योजना अद्यावधिक/निर्माण गरी कार्यान्वयन गर्ने ।
  - सबै स्थानीय तहले मनसुनजन्य पूर्वतयारी तथा प्रतिकार्य योजना निर्माण गरी कार्यान्वयन गर्ने ।
  - मनसुनजन्य विपद्को पूर्वतयारी तथा प्रतिकार्यका लागि आ-आफ्नो पालिका क्षेत्रभित्र बाढी, पहिरो,डुवान, कटानका कारण जोखिमयुक्त स्थानहरूको पहिचान गरी पूर्व सतर्कता अपनाउने र विपद् पूर्वतयारीमा जुट्ने ।
  - मनसुन जन्य विपद्का कारण आई पर्ने समस्यासंग जुध्न सबै स्थानीय तहहरूले आवश्यक पर्ने राहत तथा उद्धारका सामग्रीहरूको व्यवस्था मिलाई स्थानीय सुरक्षा निकायसंग समेत समन्वय गरी तत्काल भण्डारण गर्न लगाउने र सो जानकारी जिल्ला विपद् व्यवस्थापन समितिलाई दिने ।
  - यस जिल्लाका सबै स्थानीय तहहरूले स्थानीय विपद् व्यवस्थापन कोषमा पर्याप्त रकम मौज्दात राखी विपद् प्रभावितहरूलाई तत्काल राहत उपलब्ध गराउने व्यवस्था मिलाउने ।
  - सबै स्थानीय तहहरूले आ-आफ्नो स्थानीय तहमा रहेका बाढी डुवान, कटान र पहिरोका कारण जोखिमयुक्त स्थानको पहिचान गरी सो को जानकारी जिल्ला विपद् व्यवस्थापन समितिलाई उपलब्ध गराउने र त्यस्ता जोखिमयुक्त वस्तीहरूको व्यवस्थापनको बैकल्पिक स्थानहरू समेत पहिचान गरी प्रभावित हुन सक्ने वस्ती/परिवारलाई सुरक्षित स्थानमा स्थानान्तरण गर्ने व्यवस्था मिलाउने ।
  - विपद् व्यवस्थापनको राहत तथा उद्धारका लागि प्रत्येक स्थानीय तहहरूले अत्यावश्यक खाद्य सामग्रीहरू (खानेकुरा, कपडा, औषधी र पानी) र गैह्र खाद्य सामग्री (टेन्ट, त्रिपाल र मेट्राक्स) हरूको आवश्यक भण्डारण व्यवस्था मिलाउने ।
- ३) डडेल्धुरा जिल्लाका लागि तयार पारिएको मनसुनजन्य विपद् पूर्वतयारी तथा प्रतिकार्य योजना २०७९ लाई स्वीकृत गर्ने र उक्त कार्ययोजना वमोजिम तोकिएका जिम्मेवार निकायहरूले सम्बन्धित निकायहरू संगको सहयोग र समन्वयमा कार्यान्वयन गर्ने निर्णय गरियो ।
- ४) जिल्ला स्थित सबै सुरक्षा निकायहरूलेआपतकालिन प्रतिकार्यका लागि आवश्यक सामग्री सहित खोज तथा उद्धार कार्यमा तत्काल खटिन सक्ने गरी तयारी अवस्था रहने व्यवस्था मिलाउने ।
- ५) मनसुनजन्य विपद् प्रतिकार्यका लागि विभिन्न विषयगत क्षेत्र सम्बन्धित गैह्र सरकारी निकाय तथा निजी क्षेत्रहरूले समेत सहयोग, समन्वय र विपद्को पूर्वतयारी र प्रतिकार्यका लागि जुट्न अनुरोध गर्ने ।
- ६) विगतका वर्षहरूमा जस्तै गृह मन्त्रालयबाट स्वीकृत भएको जिल्ला विपद् पूर्वतयारी योजना मार्गदर्शन २०६७ ( पहिलो संसोधन २०७६) को आधारमा जिल्ला विपद् पूर्वतयारी तथा प्रतिकार्य योजना २०७९ तयार गर्नका लागि प्रशासकीय अधिकृत श्री हेम प्रसाद ढकालको संयोजकत्वमा तपसील वमोजिमको उप समिति गठन गर्ने निर्णय गरियो ।

➤ स्वास्थ्य कार्यालय

सदस्य

- सबै क्लस्टर कार्यालयहरु - सदस्य
- पालिकाका प्रमुख प्रशासकीय अधिकृत - सदस्य
- एकिकृत विकास समाज - सदस्य
- बहुउद्देशीय विकास समाज - सदस्य
- रुडुक - सदस्य

७) जिल्ला विपद् व्यवस्थापन समिति डडेल्धुराको आयोजनामा मिति २०७८।०१।१८ गतेका दिन अमरगढी न.पा. वडा नं. ५ वसपार्कमा आगलागि नियन्त्रण अभ्यास संचालन तथा अन्तरक्रिया कार्यक्रमको समिक्षा गरियो साथै उक्त कार्यक्रममा सक्रिय सहभागिता जनाई कार्यक्रम संचालनको संयोजन गर्ने नेपाली सेनाको श्री रणमव गण डडेल्धुरा, जिल्ला प्रहरी कार्यालय, डडेल्धुरा, सशस्त्र प्रहरी बल गुल्म नं। ५२, डडेल्धुरा र उक्त कार्यक्रममा सहयोग गर्ने अमरगढी नगरपालिका, नेपाल रेडक्रस सोसाईटी डडेल्धुरा लगायतका संघ संस्थाहरुलाई धन्यवाद दिने निर्णय गरियो ।

८) २०७८ साल असोज ३१ गते देखी कार्तिक ३ गते सम्म परेको अबिरल वर्षाका कारण डडेल्धुरा जिल्लाका कृषकहरुको धानबालीमा भएको क्षतीको लागि वितरण गरिएको राहत रु. ७१,७१,३८४।८९ र जिल्ला विपद् व्यवस्थापन कोषबाट प्राकृतिक प्रकोपमा पिडितहरुलाई हालसम्म वितरण गरिएको राहत रकम प्रदेश सरकारबाट प्राप्त रकम रु. ४,५५,०००।- र संघीय सरकारबाट प्राप्त रकम मध्ये रु. १२,८१,५००।- गरी जम्मा १७,३६,५००।- रकम अनुमोदन गर्ने निर्णय गरियो ।

Handwritten signatures and initials are present below the text, including names like 'Jaan', 'Kemp', 'Bhatta', and others, along with some illegible scribbles.



*Handwritten signature and text at the top of the page.*


**निर्णयहरु:**

१) यस वर्षको मनसुन सुरु हुने लागेकाले वर्षा, बाढी, पहिरोका कारण हुन सक्ने क्षतिको संभावनालाई मध्यनजर गरी यस जिल्लाका सबै स्थानीय तहहरु र सडक डिभिजन कार्यालय, पूर्वाधार विकास कार्यालयले डोजर लगायतका राहत उद्धारका लागि आश्यक पर्ने सामग्री र जनशक्ति तयारी अवस्थामा राख्ने र वर्षायाममा राजमार्गमा आउन सक्ने पहिरोलाई तत्काल हटाई राजमार्ग सुचारु गर्न यस जिल्लाको साउखर्क, अनारखोली र सकायलमा डोजर राख्ने व्यवस्था मिलाउन डिभिजन सडक कुलपाते डोटीलाई लेखी पठाउने निर्णय गरियो ।

२) यस जिल्लाको जिल्ला विपद् पूर्व तयारी तथा प्रतिकार्य योजना २०७८ लाई समयानुकूलन परिमार्जन गरी जिल्ला विपद् व्यवस्थापन समितिको बैठकमा पेश गर्न UNDP/Mercy Corps/Ruwduc अनुरोध गर्ने निर्णय गरियो ।

*Handwritten signatures and initials at the bottom of the page.*

## अनुसूची १८ बिपद् ब्यबस्थापनसँग सम्बन्धित तस्वीरहरु:



तस्वीर १: प्र.जि.अ. ज्यू वाट अक्विल बर्षात पछिको क्षतिको अनुगमन गन्यापधुरा



तस्वीर २: सिमानदी महाकालीको नदी कटान परशुराम न.पा.



तस्वीर ३: परशुराम मन्दिरमा महाकाली नदीको बाढीले पारेको जोखिम, परशुरामधाम



तस्वीर ३, ४: पन्तुरा नदीले गरेको धानवाली क्षति परशुराम ६



तस्वीर ७: आलिताल गा.पा. स्थित बलाचमा गएको पहिरो, आलिताल गाउँपालिका



तस्वीर ८: सुनखोलामा आएको बाढी, आलिताल गाउँपालिका



तस्वीर ५: पहिरोको कारण जोखिममा रहेको वस्ती, गन्यापधुरा गाउँपालिका



तस्वीर ६: पहिरोले खेतियोग्य जमिनमा गरेको क्षती, अजयमेरु गाउँपालिका



तस्वीर ४: अविरल वर्षत पछिको धानवाली डुवान, अमरगढी न.पा. ३



तस्वीर ४: पहिरो प्रभावित कनेडा वस्ती, नवदुर्गा गा.पा.

### सन्दर्भ सुची :

- नेपालको संविधान, २०७२
- विपद् जोखिम न्यूनीकरण तथा व्यवस्थापन ऐन, २०७५
- जिल्ला विपद् पूर्वतयारी योजना मार्गदर्शन २०६७ (पहिलो संशोधन २०७६)
- विपद् पूर्वतयारी तथा प्रतिकार्य योजना, डडेल्धुरा, २०७८
- न.पा. र गा.पा.का विपद् व्यवस्थापनसंग सम्बन्धित दस्तावेजहरु
- न.पा. तथा गा.पा. का वेबसाईटहरु